

**2030년 세종시 도시관리계획
[재정비] 결정[변경]안**

제 출 자	세종특별자치시장
제출 연월일	2025. 5. 9.

목 차

1. 관련법령 -----	1
2. 2030년 세종시 도시관리계획(재정비) 결정(변경)안 조서 -----	3
3. 미집행 도시계획시설 단계별 집행계획 조서 -----	158

1. 국토의 계획 및 이용에 관한 법률

제2조(정의)

4. "도시·군관리계획"이란 특별시·광역시·특별자치시·특별자치도·시 또는 군의 개발·정비 및 보전을 위하여 수립하는 토지 이용, 교통, 환경, 경관, 안전, 산업, 정보통신, 보건, 복지, 안보, 문화 등에 관한 다음 각 목의 계획을 말한다.

가. 용도지역·용도지구의 지정 또는 변경에 관한 계획

나. 개발제한구역, 도시자연공원구역, 시가화조정구역(市街化調整區域), 수산자원 보호구역의 지정 또는 변경에 관한 계획

다. 기반시설의 설치·정비 또는 개량에 관한 계획

라. 도시개발사업이나 정비사업에 관한 계획

마. 지구단위계획구역의 지정 또는 변경에 관한 계획과 지구단위계획

바. 입지규제최소구역의 지정 또는 변경에 관한 계획과 입지규제최소구역계획

제28조(주민과 지방의회의 의견청취)

- ⑤ 국토교통부장관, 시·도지사, 시장 또는 군수는 도시·군관리계획을 입안하려면 대통령령으로 정하는 사항에 대하여 해당 지방의회의 의견을 들어야 한다.
- ⑦ 특별시장·광역시장·특별자치시장·특별자치도지사·시장 또는 군수가 제5항에 따라 지방의회의 의견을 들으려면 의견 제시 기한을 밝혀 도시·군관리계획안을 송부하여야 한다. 이 경우 해당 지방의회는 명시된 기한까지 특별시장·광역시장·특별자치시장·특별자치도지사·시장 또는 군수에게 의견을 제시하여야 한다.

2. 국토의 계획 및 이용에 관한 법률 시행령

제22조(주민과 지방의회의 의견청취)

- ⑦ 법 제28조제5항에서 "대통령령으로 정하는 사항"이란 다음 각 호의 사항을 말한다. 다만, 제25조제3항 각 호의 사항 및 지구단위계획으로 결정 또는 변경결정하는 사항은 제외한다.
1. 법 제36조 내지 제40조의 규정에 의한 용도지역·용도지구 또는 용도구역의 지정 또는 변경지정

2. 광역도시계획에 포함된 광역시설의 설치·정비 또는 개량에 관한 도시·군관리
계획의 결정 또는 변경결정
3. 다음 각 목의 어느 하나에 해당하는 기반시설의 설치·정비 또는 개량에 관한
도시·군관리계획의 결정 또는 변경결정
- 가. 도로중 주간선도로(시·군내 주요지역을 연결하거나 시·군 상호간이나 주요
지방 상호간을 연결하여 대량통과교통을 처리하는 도로로서 시·군의 골격을
형성하는 도로를 말한다. 이하 같다)
- 나. 철도중 도시철도
- 다. 자동차정류장중 여객자동차터미널(시외버스운송사업용에 한한다)
- 라. 공원(「도시공원 및 녹지 등에 관한 법률」에 따른 소공원 및 어린이공원은
제외한다)
- 마. 유통업무설비
- 바. 학교중 대학
- 사. 운동장
- 아. 삭제
- 자. 공공청사중 지방자치단체의 청사
- 차. 화장장
- 카. 공동묘지
- 타. 납골시설
- 파. 하수도(하수종말처리시설에 한한다)
- 하. 폐기물처리시설
- 거. 수질오염방지시설

2030년 세종시 도시관리계획(재정비) 결 정 [변 경] 조 서

2025. 05



세종특별자치시

- 목 차 -

I . 용도지역 · 지구 · 구역 및 도시계획시설 결정(변경)조서

① 용도지역 결정(변경)총괄표	5
② 조치원 도시지역	6
③ 부강 도시지역	41
④ 금남 도시지역	48
⑤ 전의 도시지역	56
⑥ 기타 도시지역	62
⑦ 도시지역외 지역	64

II . 지구단위계획 결정(변경) 조서

① 금남 지구단위계획구역(개발제한구역 우선해제지역)	97
② 연기지구 지구단위계획구역	119
③ 봉암지구 지구단위계획구역	126
④ 노장지구 지구단위계획구역	133
⑤ 소정지구 지구단위계획구역	138
⑥ 내판·송용지구 지구단위계획구역	144
⑦ 도계지구 지구단위계획구역	151

I. 용도지역·지구·구역 및 도시계획시설 결정(변경)조서

1 용도지역 결정(변경) 총괄표 : 변경

구분		면적(㎡)			구성비 (%)	비고
		기정	변경	변경 후		
합계		392,567,853	—	392,567,853	100.0	
도시지역		73,174,280	—	73,174,280	18.6	
도시 지역	주거지역 소계	6,899,498	감) 5,150	6,894,348	1.8	
	제1종전용주거지역	—	—	—	—	
	제2종전용주거지역	—	—	—	—	
	제1종일반주거지역	1,818,884	—	1,818,884	0.5	
	제2종일반주거지역	4,494,426	감) 5,150	4,489,276	1.2	
	제3종일반주거지역	149,454	—	149,454	—	
	준주거지역	436,734	—	436,734	0.1	
	상업지역 소계	421,761	증) 6,344	428,105	0.1	
	중심상업지역	—	—	—	—	
	일반상업지역	421,761	증) 6,344	428,105	0.1	
	근린상업지역	—	—	—	—	
	유통상업지역	—	—	—	—	
	공업지역 소계	10,165,043	감) 12,533	10,152,510	2.6	
	전용공업지역	—	—	—	—	
	일반공업지역	9,688,033	감) 12,533	9,675,500	2.5	
	준공업지역	477,010	—	477,010	0.1	
	녹지지역 소계	55,687,978	증) 11,339	55,699,317	14.1	
	보전녹지지역	4,405,288	—	4,405,288	1.1	
	생산녹지지역	1,251,957	—	1,251,957	0.3	
	자연녹지지역	50,030,733	증) 11,339	50,042,072	12.7	
비도시 지역		319,393,573	—	319,393,573	81.4	
비도 시지 역	관리지역 소계	173,194,215	증) 92,664	173,286,879	44.2	
	보전관리지역	78,212,371	감) 82,324	78,130,047	20.0	
	생산관리지역	19,858,245	감) 88,012	19,770,233	5.0	
	계획관리지역	75,123,599	증) 263,000	75,386,599	19.2	
	관리지역(미세분)	—	—	—	—	
	농림지역	144,171,509	감) 92,661	144,078,848	36.7	
	자연환경보전지역	2,027,849	감) 3	2,027,846	0.5	
	미지정	—	—	—	—	

2 조치원 도시지역 : 변경

1. 용도지역 결정(변경)조서 : 변경

구 분		면 적 (㎡)			구성비 (%)	비고
		기 정	변 경	변 경 후		
계		16,737,000	—	16,737,000	100.0	
주거지역	소계	3,825,651	증) 1,194	3,826,845	22.9	
	제1종일반주거지역	395,776	—	395,776	2.4	
	제2종일반주거지역	2,995,824	증) 1,194	2,997,018	17.9	
	제3종일반주거지역	116,468	—	116,468	0.7	
	준주거지역	317,583	—	317,583	1.9	
상업지역	소계	226,912	—	226,912	1.4	
	일반상업지역	226,912	—	226,912	1.4	
공업지역	소계	438,548	감) 12,533	426,015	2.6	
	일반공업지역	358,207	감) 12,533	345,674	2.1	
	준공업지역	80,341	—	80,341	0.5	
녹지지역	소계	12,245,889	증) 11,339	12,257,228	73.1	
	보전녹지지역	1,013,819	—	1,013,819	6.1	
	생산녹지지역	482,763	—	482,763	2.9	
	자연녹지지역	10,749,307	증) 11,339	10,760,646	64.1	

□ 용도지역 결정(변경) 사유서

도면 표시 번호	위 치	용도지역		면적 (㎡)	용적률	결정(변경)사유
		기정	변경			
조치원읍 1-001	조치원읍 침산리 166-2 일원	자연녹지 지역	제2종일반 주거지역	318	250% 이하	• 종전 재정비시 공원에서 해제된 지역의 용도지역 현실화
조치원읍 1-002	조치원읍 신흥리 227-20 일원	자연녹지 지역	제2종일반 주거지역	876	250% 이하	• 소로1-15호선 변경 및 개설에 따른 자투리 토지의 용도지역 변경
조치원읍 1-003	조치원읍 번암리 240 일원	일반공업 지역	자연녹지 지역	12,533	100% 이하	• 정비사업이 완료된 하천 또는 소하천구역 내 개발용도 용도지역을 보전용도 용도지역으로 변경

2. 용도지구 결정(변경)조서 : 변경

가. 취락지구 : 변경

구분	도면 표시 번호	지구명	지구의 세분	위 치	제한내용	면 적 (㎡)	최초결정일	비 고
기정	1	취락지구	자연취락지구	조치원을 신안리 193-3번지 일원	건폐율:60%이하 용적률:100%이하	91,310	충남고시 제1995-64호 (‘95.4.19)	
변경	1	취락지구	자연취락지구	조치원을 신안리 193-3번지 일원	건폐율:60%이하 용적률:100%이하	91,289	충남고시 제1995-64호 (‘95.4.19)	
기정	2	취락지구	자연취락지구	조치원을 봉산리 215-3번지 일원	건폐율:60%이하 용적률:100%이하	39,590	충남고시 제1995-64호 (‘95.4.19)	
변경	2	취락지구	자연취락지구	조치원을 봉산리 215-3번지 일원	건폐율:60%이하 용적률:100%이하	40,022	충남고시 제1995-64호 (‘95.4.19)	
기정	3	취락지구	자연취락지구	조치원을 봉산리 127번지 일원	건폐율:60%이하 용적률:100%이하	15,354	충남고시 제1995-64호 (‘95.4.19)	
변경	3	취락지구	자연취락지구	조치원을 봉산리 127번지 일원	건폐율:60%이하 용적률:100%이하	15,373	충남고시 제1995-64호 (‘95.4.19)	
기정	6	취락지구	자연취락지구	조치원을 서창리 37-40번지 일원	건폐율:60%이하 용적률:100%이하	10,050	충남고시 제1995-64호 (‘95.4.19)	
기정	7	취락지구	자연취락지구	연서면 월하리 883번지 일원	건폐율:60%이하 용적률:100%이하	12,150	충남고시 제2005-50호 (‘05.3.21)	
기정	8	취락지구	자연취락지구	조치원을 연서면, 성제리	건폐율:60%이하 용적률:100%이하	21,100	충남고시 제1995-64호 (‘95.4.19)	
기정	9	취락지구	자연취락지구	연서면 월하리 801번지 일원	건폐율:60%이하 용적률:100%이하	22,506	충남고시 제1995-64호 (‘95.4.19)	
기정	10	취락지구	자연취락지구	연서면 쌍전리 90번지 일원	건폐율:60%이하 용적률:100%이하	41,440	충남고시 제1995-64호 (‘95.4.19)	
기정	11	취락지구	자연취락지구	연서면 월하리 16번지 일원	건폐율:60%이하 용적률:100%이하	28,400	충남고시 제1995-64호 (‘95.4.19)	
기정	12	취락지구	자연취락지구	연서면 월하리 643-1번지 일원	건폐율:60%이하 용적률:100%이하	95,326	충남고시 제1995-64호 (‘95.4.19)	
기정	13	취락지구	자연취락지구	연서면 쌍전리 442번지 일원	건폐율:60%이하 용적률:100%이하	15,790	충남고시 제2005-50호 (‘05.3.21)	
기정	14	취락지구	자연취락지구	조치원을 봉산리 191번지 일원	건폐율:60%이하 용적률:100%이하	37,460	충남고시 제2005-50호 (‘05.3.21)	
변경	14	취락지구	자연취락지구	조치원을 봉산리 191번지 일원	건폐율:60%이하 용적률:100%이하	35,765	충남고시 제2005-50호 (‘05.3.21)	
기정	15	취락지구	자연취락지구	조치원을 봉산리 19-1, 연서면 월하리 966-1 일원	건폐율:60%이하 용적률:100%이하	26,550	충남고시 제2005-50호 (‘05.3.21)	
기정	16	취락지구	자연취락지구	연서면 성제리 321번지 일원	건폐율:60%이하 용적률:100%이하	18,280	충남고시 제2005-50호 (‘05.3.21)	

□ 용도지구 결정(변경) 사유서

도면표시 번호	지 구 명	변 경 내 용	변 경 사 유
1	취락지구	• 면적 감소 - A = 91,310㎡ → 91,289㎡ (감 21㎡)	• 자연취락지구와 연접한 동일생활권 주택지로 자연취락지구 내 편입 • 소로3-106호선 선형 변경에 따른 면적 변경
2	취락지구	• 면적 증가 - A = 39,590㎡ → 40,022㎡ (증 432㎡)	• 자연취락지구 경계부에 걸친 주택지로 자연취락지구 경계 조정
3	취락지구	• 면적 증가 - A = 15,354㎡ → 15,373㎡ (증 19㎡)	• 자연취락지구 경계부에 걸친 주택지로 자연취락지구 경계 조정
14	취락지구	• 면적 감소 - A = 37,460㎡ → 35,765㎡ (감 1,695㎡)	• 중로2-3호선 선형 변경에 따른 면적 변경 • 조치원 서북부지구 내 자연취락지구 일부 폐지

3. 지구단위계획구역 결정(변경) 조서 : 변경없음

가. 지구단위계획구역

구분	도면 표시 번호	구 역 명	위치	면적(㎡)			최초결정일	비고
				기정	변경	변경후		
기정	1	조치원 신흥 대우푸르지오 아파트 제1종지구단위계획구역	조치원읍 신흥리 140번지 일원	57,906	-	57,906	연기고시 제2004-38호 (‘04.5.31)	
기정	2	조치원 죽림 대우푸르지오 아파트 제1종지구단위계획구역	조치원읍 죽림리 168번지 일원	21,006	-	21,006	연기고시 제2004-64호 (‘04.10.20)	
기정	3	조치원 죽림리 신동아파밀리에 아파트 제1종지구단위계획구역	조치원읍 죽림리 197번지 일원	20,461	-	20,461	연기고시 제2005-191호 (‘05.8.10)	
기정	4	조치원 죽림리 자이아파트 제1종지구단위계획구역	조치원읍 죽림리 368번지 일원	101,568.6	-	101,568.6	충남고시 제2005-187호 (‘05.10.31)	
기정	5	조치원 신흥리 e-편한세상아파트 제1종지구단위계획구역	조치원읍 신흥리 185-1번지 일원	49,049.8	-	49,049.8	충남고시 제2005-266호 (‘05.12.30)	
기정	6	조치원 죽림리 우방유셀아파트 제1종지구단위계획구역	조치원읍 죽림리 76-7번지	38,539	-	38,539	충남고시 제2008-108호 (‘08.4.30)	
기정	7	조치원 신안리 e-편한세상 아파트 제1종지구단위계획구역	조치원읍 신안리 414-5번지 일원	79,095.5	-	79,095.5	충남고시 제2007-243호 (‘07.9.10)	
기정	8	조치원 신흥주공 연립 주택재건축 제1종지구단위계획구역	조치원읍 신흥리 106번지 일원	15,181	-	15,181	충남고시 제2007-157호 (‘07.7.2)	
기정	10	조치원 서북부지구 지구단위계획구역	조치원읍 봉산리, 서창리, 침산리 일원	232,271.4	-	232,271.4	세종시고시 제2014-10호 (‘14.2.10)	
기정	11	세종서창 지구단위계획구역	조치원읍 서창리 26-1번지 일원	16,313	-	16,313	국토부고시 제2015-716호 (‘15.10.02)	
기정	12	원리 지구단위계획구역	조치원읍 원리 141-53번지 일원	4,494	-	4,494	국토교통부고시 제2019-903호 (‘20.01.02)	

4. 도시계획시설 : 변경

가. 교통시설 : 변경

1) 도로 : 변경

□ 도로 총괄표

유별		합계			1류			2류			3류		
		노선수	연장 (m)	면적 (㎡)	노선수	연장 (m)	면적 (㎡)	노선수	연장 (m)	면적 (㎡)	노선수	연장 (m)	면적 (㎡)
합계	기정	337	104,518	2,578,179	35	24,351	612,241	142	40,189	460,866	160	39,978	1,505,072
	변경	338	104,877	2,581,342	35	24,535	612,241	142	40,180	461,482	161	40,162	1,507,619
광로	기정	—	—	—	—	—	—	—	—	—	—	—	—
	변경	—	—	—	—	—	—	—	—	—	—	—	—
대로	기정	10	22,291	492,442	3	11,194	411,576	1	2,183	64,750	6	8,914	16,116
	변경	10	22,291	492,442	3	11,194	411,576	1	2,183	64,750	6	8,914	16,116
중로	기정	49	25,096	384,383	11	5,949	123,778	27	11,423	181,395	11	7,724	79,210
	변경	50	25,280	387,193	11	5,949	123,778	27	11,423	181,632	12	7,908	81,783
소로	기정	278	57,131	1,701,354	21	7,208	76,887	114	26,583	214,721	143	23,340	1,409,746
	변경	278	57,306	1,701,707	21	7,392	76,887	114	26,574	215,100	143	23,340	1,409,720

□ 도로 결정(변경) 조서

구분	규 모				기 능	연 장 (m)	기 점	종 점	사용형태	주 요 경과지	최 초 결정일	비고
	등급	류별	번호	폭원 (m)								
기정	대로	1	1	35~72	지역간 도 로	7,230	신 안 리 구 역 계	월 하 리 구 역 계	일반도로		내무부고시 제266호 (’54.5.15)	
기정	대로	1	2	35.5	주간선 도 로	67	대로 1-1	상 리 구 역 계	일반도로		내무부고시 제266호 (’54.5.15)	
기정	대로	1	3	35 ~38.5	지역간 도 로	3,897	5호 광장	대로 1-1	일반도로		건설부고시 제372호 (’73.9.6)	
기정	대로	2	1	30~33	지역간 도 로	2,183	4호 광장	성 제 리 구 역 계	일반도로	중 합 운동장	건설부고시 제372호 (’73.9.6)	
기정	대로	3	1	25	주간선 도 로	57	1호 광장	2호 광장	일반도로	—	내무부고시 제266호 (’54.5.15)	
기정	대로	3	2	25	주간선 도 로	2,287	대로 1-1	대로 1-3	일반도로	대로 3-3 종 점	건설부고시 제372호 (’73.9.6)	
기정	대로	3	3	25	주간선 도 로	430	4호 광장	대로 3-2	일반도로	대동초교	건설부고시 제372호 (’73.9.6)	

구분	규 모				기 능	연 장 (m)	기 점	종 점	사용형태	주 요 경과지	최 초 결정일	비고
	등급	류별	번호	폭원 (m)								
기정	대로	3	4	12~ 28	주간선 도로	1,860	대로 1-3	대로 3-6	일반도로	신 안 저수지	충남고시 제1995-64호 (‘95.4.19)	
기정	대로	3	5	25	보조간선 도로	285	대로 1-3	중로 1-9	일반도로		충남고시 제1995-64호 (‘95.4.19)	
기정	대로	3	6	12~ 28	주간선 도로	3,995	월하리 구역계	대로 3-4	일반도로		충남고시 제1995-64호 (‘95.4.19)	
기정	중로	1	1	20	보조간선 도로	2,485	대로 1-3	3호 광장	일반도로		내무부고시 제266호 (‘54.5.15)	
기정	중로	1	2	20	주간선 도로	600	2호 광장	대로 1-1	일반도로	중로 2-1	내무부고시 제266호 (‘54.5.15)	
기정	중로	1	3	20	보조간선 도로	596	대로 1-3	3호 광장	일반도로	-	건설부고시 제372호 (‘73.9.6)	
기정	중로	1	4	20	집산도로	316	대로 1-3	중로 3-4	일반도로	서창리	건설부고시 제243호 (‘85.6.3)	
기정	중로	1	8	20~ 22	집산도로	289	대로 1-3	중로 3-11	일반도로		충남고시 제1995-64호 (‘95.4.19)	
기정	중로	3	11	10~ 13	보조간선 도로	815	대로 2-1	중로 3-5	일반도로		충남고시 제1995-64호 (‘95.4.19)	
기정	소로	1	27	10	국지도로	157	소로 2-149	소로 2-152	일반도로		충남고시 제1995-64호 (‘95.4.19)	
기정	중로	1	12	20~ 23	집산도로	205	대로 2-1	소로 1-13	일반도로		충남고시 제1995-64호 (‘95.4.19)	
기정	중로	1	13	20	집산도로	132	대로 3-4	중로 2-9	일반도로		충남고시 제2006-177호 (‘06.7.20)	
기정	중로	1	14	24	집산도로	133	대로 1-3	중로 2-7	일반도로		연기군고시 제2008-81호 (‘08.12.10)	
기정	중로	1	15	22~ 25	보조간선 도로	860	대로 1-3	대로 3-6	일반도로		충남고시 제1995-64호 (‘95.4.19)	
기정	중로	1	16	25	보조간선 도로	250	대로 3-2	중로 1-1	일반도로		세종시고시 제2017-76호 (‘17.4.20)	
기정	중로	1	서북 부1	21.5	집산도로	83	중로 1-15	중로 2- 서북부4	일반도로		세종시고시 제2016-26호 (‘16.3.2)	

구분	규 모				기 능	연 장 (m)	기 점	종 점	사용형태	주 요 경과지	최 초 결정일	비고
	등급	류별	번호	폭원 (m)								
기정	중로	2	1	15	집산도로	1,304	대로 1-1	소로 3-19	일반도로	중로 1-2	내무부고시 제266호 ('54.5.15)	
기정	중로	2	2	15	집산도로	425	대로 1-1	중로 1-1	일반도로	중로 2-1	건설부고시 제372호 ('73.9.6)	
기정	중로	2	3	15	보조간선도로	2,238	대로 1-1	대로 3-6	일반도로	대로 1-3	내무부고시 제266호 ('54.5.15)	
변경	중로	2	3	15~16.7	보조간선도로	2,238	대로 1-1	대로 3-6	일반도로	대로 1-3	내무부고시 제266호 ('54.5.15)	폭원증가
기정	중로	2	4	15~18	집산도로	384	대로 3-3	중로 1-3	일반도로		건설부고시 제372호 ('73.9.6)	
기정	중로	2	5	15	집산도로	349	대로 1-1	중로 2-6	일반도로		건설부고시 제372호 ('73.9.6)	
기정	중로	2	6	15~18	집산도로	657	대로 1-1	중로 1-3	일반도로		건설부고시 제372호 ('73.9.6)	
기정	중로	2	7	15	집산도로	97	중로 1-14	근린공원22	일반도로		충남고시 제2005-50호 ('05.3.21)	
기정	중로	2	8	15	보조간선도로	400	대로 3-2	대로 1-3	일반도로		충남고시 제1995-64호 ('95.4.19)	
기정	중로	2	9	15~20	집산도로	494	대로 1-1	중로 1-13	일반도로		충남고시 제1995-64호 ('95.4.19)	
기정	중로	2	10	15	집산도로	207	소로 3-8	소로 2-6	일반도로		충남고시 제2005-50호 ('05.3.21)	
기정	중로	2	11	15	보조간선도로	1,246	대로 3-6	대로 2-1	일반도로		충남고시 제2005-50호 ('05.3.21)	
기정	중로	2	12	15	집산도로	97	중로 2-4	중로 3-8	일반도로		충남고시 제2005-262호 ('05.12.30)	
기정	중로	2	13	18	집산도로	65	대로 3-2	중로 3-10	일반도로		충남고시 제2008-231호 ('08.9.10)	
기정	중로	2	14	15	국지도로	65	대로 3-4	소로 1-16	일반도로		충남고시 제2006-177호 ('06.7.20)	
기정	중로	2	15	15	국지도로	130	중로 1-13	소로 1-16	일반도로		충남고시 제2006-177호 ('06.7.20)	

구분	규 모				기 능	연 장 (m)	기 점	종 점	사용형태	주 요 경과지	최 초 결정일	비고
	등급	류별	번호	폭원 (m)								
기정	중로	2	16	15	보조간선 도로	250	대로 3-6	중로 2-3	일반도로		세종시고시 제2016-25호 (‘16.3.2)	
기정	중로	2	17	6~15	보조간선 도로	1,280	대로 3-6	대로 2-1	일반도로		충남고시 제2005-50호 (‘05.3.21)	
기정	중로	2	18	16	국지도로	156	중로 1-1	세종고교	일반도로		충남고시 제2005-50호 (‘05.3.21)	
기정	중로	2	19	15	국지도로	69	대로 1-1	소로 1-4	일반도로	중로 1-6	충남고시 제348호 (‘77.12.31)	
기정	중로	2	20	15	집산도로	182	소로 1-3	대로 1-3	일반도로		건설부고시 제372호 (‘73.9.6)	
기정	중로	2	서북 부1	18	집산도로	111	중로 1-15	중로 2 -서북부4	일반도로		세종시고시 제2016-26호 (‘16.3.2)	
기정	중로	2	서북 부2	18	집산도로	354	중로 2 -서북부4	중로 2 -서북부5	일반도로		세종시고시 제2016-26호 (‘16.3.2)	
기정	중로	2	서북 부3	18	집산도로	109	중로 2 -서북부2	중로 2-16	일반도로		세종시고시 제2016-26호 (‘16.3.2)	
기정	중로	2	서북 부4	18	집산도로	402	중로 1 -서북부1	중로 2-3	일반도로		세종시고시 제2016-26호 (‘16.3.2)	
기정	중로	2	서북 부5	15	집산도로	164	대로 3-6	중로 2 -서북부2	일반도로		세종시고시 제2016-26호 (‘16.3.2)	
기정	중로	2	서북 부7	15	집산도로	154	중로 2 -서북부2	중로 2-3	일반도로		세종시고시 제2016-26호 (‘16.3.2)	
기정	중로	2	서북 부8	15	집산도로	34	중로 1-15	공공청사 서북부1	일반도로		세종시고시 제2016-26호 (‘16.3.2)	
기정	중로	3	1	12~ 13.5	집산도로	1,594	중로 2-3	대로 1-1	일반도로	1호 광장	내무부고시 제266호 (‘54.5.15)	
기정	중로	3	2	12	집산도로	542	대로 3-2	중로 2-1	일반도로	읍사무소	내무부고시 제266호 (‘54.5.15)	
기정	중로	3	3	12	집산도로	775	대로 1-1	중로 3-1	일반도로	중로 1-1	내무부고시 제266호 (‘54.5.15)	

구분	규 모				기 능	연 장 (m)	기 점	종 점	사용형태	주 요 경과지	최 초 결정일	비고
	등급	류별	번호	폭원 (m)								
기정	중로	3	4	12	집산도로	1,163	대로 1-3	중로 2-3	일반도로		충남고시 제243호 (’85.6.3)	
기정	중로	3	5	12	집산도로	785	대로 3-6	중로 1-9	일반도로		충남고시 제2005-50호 (’05.3.21)	
기정	중로	3	6	12	집산도로	739	대로 3-6	남측 지구계	일반도로		충남고시 제1995-64호 (’95.4.19)	
기정	중로	3	7	12	보조간선 도로	413	대로 1-3	중로 2-8	일반도로		충남고시 제243호 (’85.6.3)	
기정	중로	3	8	13.5	집산도로	109	중로 2-12	소로 1-21	일반도로		충남고시 제2005-262호 (’05.12.30)	
기정	중로	3	9	12~ 13	집산도로	472	대로 3-3	소로 1-20	일반도로		충남고시 제2008-231호 (’08.9.10)	
기정	중로	3	10	12	집산도로	317	중로 2-13	소로 2-27	일반도로		충남고시 제2008-231호 (’08.9.10)	
신설	중로	3	11	12	보조간선 도로	184	청주시 경계	소로1-4	일반도로			
기정	소로	1	1	10	국지도로	404	대로 1-1	북측 지구계	일반도로		충남고시 제2005-50호 (’05.3.21)	
기정	소로	1	2	10	국지도로	400	대로 3-2	대로 1-3	일반도로		충남고시 제348호 (’77.12.31)	
기정	소로	1	3	10	국지도로	755	대로 1-1	중로 1-3	일반도로	중로 2-5	충남고시 제372호 (’73.9.6)	
기정	소로	1	4	10	국지도로	161	중로 2-19	10호하천	일반도로	중로 1-5	충남고시 제348호 (’77.12.31)	
기정	소로	1	5	10	국지도로	378	중로 2-1	중로 3-1	일반도로		내무부고시 제266호 (’54.5.15)	
기정	소로	1	6	10	국지도로	615	중로 3-1	소로 2-2	일반도로		충남고시 제243호 (’85.6.3)	
기정	소로	1	7	10	국지도로	625	대로 1-1	소로 1-24	일반도로		충남고시 제198호 (’87.12.30)	
기정	소로	1	8	10	국지도로	662	대로 2-1	대로 2-1	일반도로		충남고시 제1995-64호 (’95.4.19)	
기정	소로	1	9	10	국지도로	404	대로 1-3	대로 3-2	일반도로		충남고시 제1995-64호 (’95.4.12)	
기정	소로	1	13	10	국지도로	283	중로 3-11	대로 1-3	일반도로		충남고시 제1995-64호 (’95.4.19)	

구분	규 모				기 능	연 장 (m)	기 점	종 점	사용형태	주 요 경과지	최 초 결정일	비고
	등급	류별	번호	폭원 (m)								
기정	소로	1	15	10	국지도로	295	대로 2-1	신흥리 331-2	일반도로		충남고시 제1995-64호 (’95.4.19)	
기정	소로	1	16	10	국지도로	516	중로 2-14	중로 2-15	일반도로		충남고시 제1995-64호 (’95.4.19)	
기정	소로	1	18	10	국지도로	248	중로 2-3	중로 1-15	일반도로		충남고시 제2005-50호 (’05.3.21)	
기정	소로	1	19	11	국지도로	74	중로 2-5	소로 2-50	일반도로		연기고시 제2005-191호 (’05.8.10)	
기정	소로	1	20	10	국지도로	100	대로 3-2	소로 2-35	일반도로		충남고시 제2008-231호 (’08.9.10)	
기정	소로	1	21	10	국지도로	348	중로 3-8	소로 2-49	일반도로		충남고시 제2005-262호 (’05.12.30)	
기정	소로	1	22	10	국지도로	300	대로 3-2	소로 2-40	일반도로		건설부고시 제372호 (’73.9.6)	
기정	소로	1	26	10	국지도로	274	중로 1-12	중로 3-11	일반도로		충남고시 제1995-64호 (’95.4.19)	
기정	소로	1	28	10	국지도로	67	중로 1-3	소로 2-50	일반도로		건설부고시 제372호 (’73.9.6)	
기정	소로	1	29	10	국지도로	142	소로 2-152	소로 2-149	일반도로		세종시고시 제2020-478호 (’20.12.30)	
기정	소로	2	1	8	국지도로	153	대로 1-1	중로 2-1	일반도로		내무부고시 제266호 (’54.5.15)	
기정	소로	2	2	8~10	국지도로	654	소로 2-1	소로 2-9	일반도로		내무부고시 제266호 (’54.5.15)	
기정	소로	2	3	8	국지도로	268	대로 1-1	중로 2-1	일반도로		내무부고시 제266호 (’54.5.15)	
기정	소로	2	4	8	국지도로	201	소로 3-3	소로 3-2	일반도로		내무부고시 제266호 (’54.5.15)	
기정	소로	2	5	8	국지도로	453	대로 1-1	중로 2-1	일반도로		내무부고시 제266호 (’54.5.15)	
기정	소로	2	6	8	국지도로	530	중로 1-2	중로 2-2	일반도로		내무부고시 제266호 (’54.5.15)	

구분	규 모				기 능	연 장 (m)	기 점	종 점	사용형태	주 요 경과지	최 초 결정일	비고
	등급	류별	번호	폭원 (m)								
기정	소로	2	7	8	국지도로	335	소로 1-6	소로 2-10	일반도로		내무부고시 제266호 (‘54.5.15)	
기정	소로	2	8	8	국지도로	441	중로 1-2	소로 2-10	일반도로		내무부고시 제266호 (‘54.5.15)	
기정	소로	2	9	8	국지도로	665	대로 1-1	중로 3-1	일반도로		내무부고시 제266호 (‘54.5.15)	
기정	소로	2	10	8	국지도로	470	소로 3-37	중로 1-1	일반도로		내무부고시 제266호 (‘54.5.15)	
기정	소로	2	11	8	국지도로	92	중로 2-1	소로 2-16	일반도로		충남고시 제372호 (‘73.9.6)	
기정	소로	2	12	8	국지도로	381	중로 2-2	소로 3-17	일반도로		충남고시 제348호 (‘77.12.31)	
기정	소로	2	13	8	국지도로	58	중로 1-16	중로 3-1	일반도로		충남고시 제372호 (‘73.9.6)	
기정	소로	2	14	8	국지도로	130	소로 2-16	소로 3-35	일반도로		충남고시 제348호 (‘77.12.31)	
기정	소로	2	15	8	국지도로	221	중로 2-1	중로 3-1	일반도로		충남고시 제348호 (‘77.12.31)	
기정	소로	2	16	8	국지도로	202	중로 2-2	소로 2-15	일반도로		충남고시 제348호 (‘77.12.31)	
기정	소로	2	17	8	국지도로	225	대로 2-1	소로 1-15	일반도로		충남고시 제348호 (‘77.12.31)	
기정	소로	2	22	8	국지도로	80	소로 1-15	소로 2-17	일반도로		충남고시 제1995-64호 (‘95.4.19)	
기정	소로	2	23	8	국지도로	58	소로 3-14	대로 1-3	일반도로		충남고시 제348호 (‘77.12.31)	
기정	소로	2	25	8	국지도로	199	소로 1-2	소로 3-201	일반도로		건설부고시 제372호 (‘73.9.6)	
기정	소로	2	27	8	국지도로	360	소로 1-22	소로 2-76	일반도로		건설부고시 제372호 (‘73.9.6)	
기정	소로	2	29	8	국지도로	91	소로 2-27	소로 1-22	일반도로		건설부고시 제372호 (‘73.9.6)	
기정	소로	2	30	8	국지도로	216	소로 1-22	소로 2-35	일반도로		건설부고시 제372호 (‘73.9.6)	

구분	규 모				기 능	연 장 (m)	기 점	종 점	사용형태	주 요 경과지	최 초 결정일	비고
	등급	류별	번호	폭원 (m)								
기정	소로	2	31	8	국지도로	83	소로 1-22	소로 2-33	일반도로		건설부고시 제372호 (73.9.6)	
기정	소로	2	33	8	국지도로	350	대로 3-2	소로 2-42	일반도로		건설부고시 제372호 (73.9.6)	
기정	소로	2	34	8	국지도로	146	대로 3-3	소로 1-21	일반도로		건설부고시 제372호 (73.9.6)	
기정	소로	2	35	8	국지도로	163	대로 3-2	대로 3-3	일반도로		건설부고시 제372호 (73.9.6)	
기정	소로	2	36	8	국지도로	53	소로 2-40	소로 2-42	일반도로		건설부고시 제372호 (73.9.6)	
기정	소로	2	40	8	국지도로	329	소로 2-27	대로 3-3	일반도로		건설부고시 제372호 (73.9.6)	
기정	소로	2	41	8	국지도로	126	소로 2-80	대로 2-1	일반도로		건설부고시 제372호 (73.9.6)	
기정	소로	2	42	8	국지도로	288	소로 2-36	대로 3-3	일반도로		건설부고시 제372호 (73.9.6)	
기정	소로	2	44	8	국지도로	112	대로 3-2	소로 1-21	일반도로		충남고시 제348호 (77.12.31)	
기정	소로	2	45	8	국지도로	104	대로 3-2	소로 1-21	일반도로		건설부고시 제372호 (73.9.6)	
기정	소로	2	46	8	국지도로	276	중로 1-3	소로 2-44	일반도로		충남고시 제348호 (77.12.31)	
기정	소로	2	47	8	국지도로	172	중로 1-3	소로 1-21	일반도로		건설부고시 제372호 (73.9.6)	
기정	소로	2	48	8	국지도로	245	소로 2-34	신흥리 210-1	일반도로		건설부고시 제372호 (73.9.6)	
기정	소로	2	49	8	국지도로	101	소로 1-21	중로 2-4	일반도로		건설부고시 제372호 (73.9.6)	
기정	소로	2	50	8	국지도로	195	소로 1-28	소로 1-19	일반도로		건설부고시 제372호 (73.9.6)	
변경	소로	2	50	6~8	국지도로	195	소로 1-28	소로 1-19	일반도로		건설부고시 제372호 (73.9.6)	폭원 축소
기정	소로	2	53	8	국지도로	57	중로 1-3	중로 2-12	일반도로		건설부고시 제372호 (73.9.6)	
기정	소로	2	54	8	국지도로	303	대로 3-2	중로 2-12	일반도로		건설부고시 제372호 (73.9.6)	

구분	규 모				기 능	연 장 (m)	기 점	종 점	사용형태	주 요 경과지	최 초 결정일	비고
	등급	류별	번호	폭원 (m)								
기정	소로	2	55	8	국지도로	375	소로 2-60	소로 1-3	일반도로		건설부고시 제372호 (73.9.6)	
기정	소로	2	56	8	국지도로	317	대로 3-2	중로 2-6	일반도로		건설부고시 제372호 (73.9.6)	
기정	소로	2	57	8	국지도로	274	소로 2-60	중로 2-6	일반도로		건설부고시 제372호 (73.9.6)	
기정	소로	2	58	8	국지도로	357	소로 1-19	소로 2-62	일반도로		건설부고시 제372호 (73.9.6)	
기정	소로	2	59	8	국지도로	210	소로 2-60	중로 2-6	일반도로		건설부고시 제372호 (73.9.6)	
기정	소로	2	60	8	국지도로	993	중로 1-3	소로 2-69	일반도로		건설부고시 제372호 (73.9.6)	
기정	소로	2	62	8	국지도로	453	중로 1-3	소로 2-65	일반도로		건설부고시 제372호 (73.9.6)	
기정	소로	2	63	8	국지도로	108	대로 1-1	소로 2-164	일반도로		건설부고시 제372호 (73.9.6)	
기정	소로	2	65	8	국지도로	180	소로 2-62	중로 2-6	일반도로		건설부고시 제372호 (73.9.6)	
기정	소로	2	66	8.5	국지도로	100	중로 2-6	소로 1-3	일반도로		건설부고시 제372호 (73.9.6)	
변경	소로	2	66	9.5	국지도로	100	중로 2-6	소로 1-3	일반도로		건설부고시 제372호 (73.9.6)	폭원 증가
기정	소로	2	67	8	국지도로	119	소로 2-69	소로 1-3	일반도로		건설부고시 제372호 (73.9.6)	
기정	소로	2	68	8	국지도로	143	소로 2-60	소로 2-67	일반도로		건설부고시 제372호 (73.9.6)	
기정	소로	2	69	8	국지도로	243	대로 1-1	소로 2-67	일반도로		건설부고시 제372호 (73.9.6)	
기정	소로	2	70	4~15	국지도로	592	3호 완충녹지	대로 3-2	일반도로		건설부고시 제243호 (85.6.3)	
기정	소로	2	71	8	국지도로	230	대로 3-2	소로 2-70	일반도로		충남고시 제1995-64호 (95.4.19)	
기정	소로	2	73	8	국지도로	171	소로 1-3	대로 1-3	일반도로		충남고시 제1995-64호 (95.4.19)	

구분	규 모				기 능	연 장 (m)	기 점	종 점	사용형태	주 요 경과지	최 초 결정일	비고
	등급	류별	번호	폭원 (m)								
기정	소로	2	74	8	국지도로	114	소로 1-3	소로 2-62	일반도로		충남고시 제1995-64호 (’95.4.19)	
기정	소로	2	75	8~40	국지도로	194	중로 3-4	대로 1-3	일반도로		충남고시 제1995-64호 (’95.4.19)	
기정	소로	2	77	8	국지도로	113	소로 1-3	소로 2-62	일반도로		건설부고시 제372호 (’73.9.6)	
기정	소로	2	80	8	국지도로	157	소로 2-41	소로 1-15	일반도로		건설부고시 제372호 (’73.9.6)	
기정	소로	2	81	8	국지도로	94	소로 2-78	소로 3-163	일반도로		충남고시 제1995-64호 (’95.4.19)	
기정	소로	2	82	8	국지도로	96	중로 1-1	중로 3-1	일반도로		건설부고시 제243호 (’85.6.3)	
기정	소로	2	83	8	국지도로	261	중로 1-1	중로 2-1	일반도로		건설부고시 제243호 (’85.6.3)	
기정	소로	2	84	8	국지도로	378	중로 2-1	중로 3-1	일반도로		건설부고시 제243호 (’85.6.3)	
기정	소로	2	85	8	국지도로	413	대로 3-1	소로 2-82	일반도로		건설부고시 제243호 (’85.6.3)	
기정	소로	2	86	8	국지도로	387	중로 1-2	소로 2-83	일반도로		건설부고시 제243호 (’85.6.3)	
기정	소로	2	87	8	국지도로	526	중로 1-2	소로 3-19	일반도로		건설부고시 제243호 (’85.6.3)	
기정	소로	2	88	8	국지도로	91	중로 3-4	소로 2-89	일반도로		건설부고시 제243호 (’85.6.3)	
기정	소로	2	89	8	국지도로	140	중로 1-4	소로 2-90	일반도로		건설부고시 제243호 (’85.6.3)	
기정	소로	2	90	8	국지도로	289	중로 1-4	중로 3-4	일반도로		건설부고시 제243호 (’85.6.3)	
기정	소로	2	91	8	국지도로	226	소로 2-94	소로 2-95	일반도로		건설부고시 제243호 (’85.6.3)	
기정	소로	2	92	8	국지도로	157	중로 3-4	소로 2-95	일반도로		건설부고시 제243호 (’85.6.3)	
기정	소로	2	93	8	국지도로	222	중로 3-4	소로 2-95	일반도로		건설부고시 제243호 (’85.6.3)	

구분	규 모				기 능	연 장 (m)	기 점	종 점	사용형태	주 요 경과지	최 초 결정일	비고
	등급	류별	번호	폭원 (m)								
기정	소로	2	94	5~8	국지도로	305	중로 3-4	소로 2-99	일반도로		건설부고시 제243호 ('85.6.3)	
기정	소로	2	95	8	국지도로	494	중로 3-4	조치원읍 사창리 284 도	일반도로		건설부고시 제243호 ('85.6.3)	
기정	소로	2	98	8	국지도로	184	소로2-100	소로 2-94	일반도로		건설부고시 제243호 ('85.6.3)	
기정	소로	2	99	8	국지도로	214	중로 1-4	소로 2-95	일반도로		건설부고시 제243호 ('85.6.3)	
기정	소로	2	100	8	국지도로	242	중로 3-4	소로 2-99	일반도로		건설부고시 제243호 ('85.6.3)	
기정	소로	2	101	8	국지도로	50	중로 1-4	소로 2-100	일반도로		건설부고시 제243호 ('85.6.3)	
기정	소로	2	102	8	국지도로	162	중로 2-3	소로 2-99	일반도로		건설부고시 제243호 ('85.6.3)	
기정	소로	2	110	8	국지도로	389	대로 3-2	소로 3-69	일반도로		충남고시 제1995-64호 ('95.4.19)	
기정	소로	2	111	8	국지도로	230	소로 1-21	중로 2-4	일반도로		건설부고시 제372호 ('73.9.6)	
기정	소로	2	112	8	국지도로	135	조치원읍 신흥리 121-9	중로 2-4	일반도로		건설부고시 제372호 ('73.9.6)	
기정	소로	2	113	8	국지도로	25	대로 3-3	소로 2-35	일반도로		연기군고시 제2008-81호 ('08.12.10)	
기정	소로	2	115	8	국지도로	361	중로 2-9	홍익대학교 세종캠퍼스	일반도로		충남고시 제1995-64호 ('95.4.19)	
변경	소로	2	115	8~10	국지도로	361	중로 2-9	홍익대학교 세종캠퍼스	일반도로		충남고시 제1995-64호 ('95.4.19)	폭원 증가
기정	소로	2	118	8	국지도로	67	소로 3-66	소로 2-119	일반도로		충남고시 제1995-64호 ('95.4.19)	
기정	소로	2	119	8	국지도로	111	소로 2-118	소로 3-215	일반도로		충남고시 제1995-64호 ('95.4.19)	
기정	소로	2	120	8	국지도로	133	소로 2-123	중로 3-11	일반도로		충남고시 제1995-64호 ('95.4.19)	
기정	소로	2	122	8	국지도로	130	소로 1-13	소로 2-129	일반도로		충남고시 제1995-64호 ('95.4.19)	

구분	규 모				기 능	연 장 (m)	기 점	종 점	사용형태	주 요 경과지	최 초 결정일	비고
	등급	류별	번호	폭원 (m)								
기정	소로	2	123	8~9	국지도로	340	대로 2-1	소로 2-129	일반도로		충남고시 제1995-64호 (’95.4.19)	
기정	소로	2	124	8	국지도로	184	소로 2-131	소로 2-153	일반도로		충남고시 제2005-50호 (’05.3.21)	
기정	소로	2	129	8	국지도로	124	소로 2-185	신흥리 167-33	일반도로		충남고시 제1995-64호 (’95.4.19)	
기정	소로	2	145	8	국지도로	150	소로 2-149	소로 2-152	일반도로		충남고시 제1995-64호 (95.04.19)	
기정	소로	2	149	8	국지도로	275	소로 1-27	소로 3-75	일반도로		충남고시 제1995-64호 (95.04.19)	
기정	소로	2	151	8	국지도로	142	소로 2-149	소로 2-152	일반도로		충남고시 제1995-64호 (95.04.19)	
기정	소로	2	152	8	국지도로	290	소로 1-27	광장 5호	일반도로		충남고시 제1995-64호 (95.04.19)	
기정	소로	2	153	8	국지도로	240	대로 2-1	소로 1-8	일반도로		충남고시 제1995-64호 (95.04.19)	
기정	소로	2	155	8	국지도로	260	대로 3-2	소로 3-68	일반도로		충남고시 제1995-64호 (95.04.19)	
기정	소로	2	156	8	국지도로	340	중로 2-3	소로 2-157	일반도로		충남고시 제2005-50호 (’05.3.21)	
기정	소로	2	157	8	국지도로	133	대로 1-3	소로 2-156	일반도로		충남고시 제1998-31호 (’98.3.23)	
기정	소로	2	158	8	국지도로	167	대로 1-3	소로 3-172	일반도로		충남고시 제1998-31호 (’98.3.23)	
기정	소로	2	159	8	국지도로	127	대로 1-3	소로 3-172	일반도로		충남고시 제1998-31호 (’98.3.23)	
기정	소로	2	160	8	국지도로	495	중로 1-15	중로 1-14	일반도로		충남고시 제1998-31호 (’98.3.23)	
기정	소로	2	161	8	국지도로	362	소로 2-158	중로 1-14	일반도로		충남고시 제1998-31호 (’98.3.23)	
기정	소로	2	164	8	국지도로	218	중로 2-5	중로 2-6	일반도로		연기고시 제2005-191호 (’05.8.10)	
기정	소로	2	180	8	국지도로	51	대로 1-3	소로 2-62	일반도로		세종시고시 제2016-25호 (’16.3.2)	
기정	소로	2	181	8	국지도로	226	소로 1-2	소로 2-25	일반도로		세종시고시 제2016-131호 (’16.8.22)	

구분	규 모				기 능	연 장 (m)	기 점	종 점	사용형태	주 요 경과지	최 초 결정일	비고
	등급	류별	번호	폭원 (m)								
기정	소로	2	182	8	국지도로	104	남리 125	중로 1-1	일반도로		세종시고시 제2017-46호 (‘17.4.20)	
기정	소로	2	서북 부1	9	국지도로	134	중로 1-15	중로 1-15	일반도로		세종시고시 제2016-26호 (‘16.3.2)	
기정	소로	2	186	8	국지도로	54	대로 3-4	소로 3-215	일반도로		세종시고시 제2020-478호 (‘20.12.30)	
기정	소로	2	187	8	국지도로	135	소로 2-188	소로 1-7	일반도로		세종시고시 제2020-478호 (‘20.12.30)	
기정	소로	2	188	8	국지도로	201	소로 3-218	소로 2-187	일반도로		세종시고시 제2020-478호 (‘20.12.30)	
기정	소로	2	189	8	국지도로	185	대로 1-1	소로 3-106	일반도로		충남고시 제1995-64호 (‘95.4.19)	
변경	소로	2	189	8	국지도로	174	대로 1-1	소로 3-106	일반도로		충남고시 제1995-64호 (‘95.4.19)	선형 변경
기정	소로	2	190	8	국지도로	105	소로 1-8	소로 2-132	일반도로		세종시고시 제2020-478호 (‘20.12.30)	
기정	소로	3	1	6	국지도로	172	대로 1-1	소로 3-2	일반도로		내무부고시 제266호 (‘54.5.15)	
기정	소로	3	2	6	국지도로	278	중로 1-2	소로 2-1	일반도로		내무부고시 제266호 (‘54.5.15)	
기정	소로	3	3	6	국지도로	240	소로 2-3	소로 2-5	일반도로		내무부고시 제266호 (‘54.5.15)	
기정	소로	3	4	6	국지도로	88	소로 3-3	소로 2-2	일반도로		내무부고시 제266호 (‘54.5.15)	
기정	소로	3	5	6	국지도로	100	소로 1-6	중로 3-3	일반도로		내무부고시 제266호 (‘54.5.15)	
기정	소로	3	7	6	국지도로	145	소로 3-37	소로 2-6	일반도로		내무부고시 제266호 (‘54.5.15)	
기정	소로	3	8	6	국지도로	396	소로 1-6	중로 2-2	일반도로		충남고시 제348호 (‘77.12.31)	
기정	소로	3	9	6	국지도로	203	중로 1-2	중로 3-3	일반도로		내무부고시 제266호 (‘54.5.15)	
기정	소로	3	10	6	국지도로	99	중로 3-3	소로 2-9	일반도로		내무부고시 제266호 (‘54.5.15)	
기정	소로	3	11	6	국지도로	500	중로 1-2	중로 2-2	일반도로		내무부고시 제266호 (‘54.5.15)	

구분	규 모				기 능	연 장 (m)	기 점	종 점	사용형태	주 요 경과지	최 초 결정일	비고
	등급	류별	번호	폭원 (m)								
기정	소로	3	12	6	국지도로	440	대로 3-1	소로 3-13	일반도로		내무부고시 제266호 (‘54.5.15)	
기정	소로	3	13	6~8	국지도로	102	중로 1-1	중로 3-1	일반도로		내무부고시 제266호 (‘54.5.15)	
기정	소로	3	14	6	국지도로	113	소로 2-23	소로 2-25	일반도로		충남고시 제348호 (‘77.12.31)	
기정	소로	3	15	6	국지도로	387	중로 1-2	소로 2-83	일반도로		건설부고시 제243호 (‘85.6.3)	
기정	소로	3	16	6	국지도로	90	소로 2-8	소로 3-9	일반도로		건설부고시 제243호 (‘85.6.3)	
기정	소로	3	17	6	국지도로	180	중로 3-1	중로 2-1	일반도로		건설부고시 제243호 (‘85.6.3)	
기정	소로	3	18	6~10	국지도로	113	중로 2-3	소로 3-19	일반도로		건설부고시 제243호 (‘85.6.3)	
기정	소로	3	19	6~10	국지도로	340	중로 2-3	소로 3-25	일반도로		건설부고시 제243호 (‘85.6.3)	
기정	소로	3	20	6	국지도로	103	소로 2-86	소로 2-87	일반도로		건설부고시 제243호 (‘85.6.3)	
기정	소로	3	21	6	국지도로	103	소로 2-86	소로 2-87	일반도로		건설부고시 제243호 (‘85.6.3)	
기정	소로	3	22	6	국지도로	103	소로 2-86	소로 2-87	일반도로		건설부고시 제243호 (‘85.6.3)	
기정	소로	3	23	6	국지도로	103	소로 2-86	소로 2-87	일반도로		건설부고시 제243호 (‘85.6.3)	
기정	소로	3	24	6	국지도로	159	소로 2-83	소로 3-19	일반도로		건설부고시 제243호 (‘85.6.3)	
기정	소로	3	25	6	국지도로	125	대로 1-1	소로 2-1	일반도로		건설부고시 제243호 (‘85.6.3)	
기정	소로	3	27	6	국지도로	74	대로 3-2	중로 1-1	일반도로		건설부고시 제243호 (‘85.6.3)	
기정	소로	3	28	6	국지도로	124	중로 2-2	소로 2-14	일반도로		충남고시 제100호 (‘90.5.3)	
기정	소로	3	29	6	국지도로	85	중로 3-1	소로 2-12	일반도로		충남고시 제100호 (‘90.5.3)	

구분	규 모				기 능	연 장 (m)	기 점	종 점	사용형태	주 요 경과지	최 초 결정일	비고
	등급	류별	번호	폭원 (m)								
기정	소로	3	30	6	국지도로	101	소로 2-15	소로 3-31	일반도로		충남고시 제100호 (’90.5.3)	
기정	소로	3	31	6	국지도로	310	중로 3-1	소로 2-11	일반도로		충남고시 제100호 (’90.5.3)	
기정	소로	3	32	6	국지도로	66	중로 2-1	소로 3-36	일반도로		충남고시 제100호 (’90.5.3)	
기정	소로	3	33	6	국지도로	125	중로 2-2	소로 3-32	일반도로		충남고시 제100호 (’90.5.3)	
기정	소로	3	34	6	국지도로	66	중로 2-2	소로 3-36	일반도로		충남고시 제100호 (’90.5.3)	
기정	소로	3	35	6	국지도로	124	중로 2-2	소로 2-14	일반도로		충남고시 제100호 (’90.5.3)	
기정	소로	3	36	6	국지도로	283	중로 2-1	중로 2-2	일반도로		충남고시 제100호 (’90.5.3)	
기정	소로	3	37	6	국지도로	223	중로 2-2	소로 2-9	일반도로		건설부고시 제243호 (’85.6.3)	
기정	소로	3	38	6	국지도로	64	소로 2-10	소로 3-7	일반도로		충남고시 제100호 (’90.5.3)	
기정	소로	3	39	6	국지도로	57	중로 2-2	소로 2-10	일반도로		충남고시 제100호 (’90.5.3)	
기정	소로	3	40	6	국지도로	58	중로 2-2	소로 2-10	일반도로		충남고시 제100호 (’90.5.3)	
기정	소로	3	41	6	국지도로	58	중로 2-2	소로 2-10	일반도로		충남고시 제100호 (’90.5.3)	
기정	소로	3	42	6	국지도로	460	대로 1-1	충 북 선 철 도	일반도로		충남고시 제1995-64호 (’95.4.19)	
기정	소로	3	49	6	국지도로	56	소로 1-16	소로 3-52	일반도로		충남고시 제1995-64호 (’95.4.19)	
기정	소로	3	50	6	국지도로	115	중로 2-9	소로 3-51	일반도로		충남고시 제1995-64호 (’95.4.19)	
기정	소로	3	51	6	국지도로	65	소로2-115	소로 3-50	일반도로		충남고시 제1995-64호 (’95.4.19)	

구분	규 모				기 능	연 장 (m)	기 점	종 점	사용형태	주 요 경과지	최 초 결정일	비고
	등급	류별	번호	폭원 (m)								
기정	소로	3	52	6	국지도로	89	소로 2-115	소로 3-49	일반도로		충남고시 제1995-64호 ('95.4.19)	
기정	소로	3	53	6	국지도로	109	소로 3-56	조치원읍 신안리 377-8 대	일반도로		충남고시 제2005-50호 ('05.3.21)	
기정	소로	3	54	6	국지도로	88	소로 3-187	소로 3-57	일반도로		충남고시 제1995-64호 ('95.4.19)	
기정	소로	3	55	6	국지도로	105	소로 3-187	소로 3-57	일반도로		충남고시 제1995-64호 ('95.4.19)	
기정	소로	3	56	6	국지도로	115	중로 2-9	소로 3-57	일반도로		충남고시 제1995-64호 ('95.4.19)	
기정	소로	3	57	6	국지도로	233	중로 2-9	대로 1-1	일반도로		충남고시 제1995-64호 ('95.4.19)	
기정	소로	3	58	6	국지도로	110	중로 2-9	소로 3-59	일반도로		충남고시 제1995-64호 ('95.4.19)	
기정	소로	3	59	6	국지도로	63	중로 1-13	소로 3-60	일반도로		충남고시 제1995-64호 ('95.4.19)	
기정	소로	3	60	6	국지도로	176	소로 3-59	소로 3-63	일반도로		충남고시 제1995-64호 ('95.4.19)	
기정	소로	3	61	6	국지도로	52	대로 3-4	소로 3-63	일반도로		충남고시 제2005-50호 ('05.3.21)	
기정	소로	3	62	6	국지도로	117	대로 3-4	소로 3-60	일반도로		충남고시 제1995-64호 ('95.4.19)	
기정	소로	3	63	6~8	국지도로	270	소로 2-119	소로 3-194	일반도로		충남고시 제1995-64호 ('95.4.19)	
기정	소로	3	65	6	국지도로	68	대로 3-4	소로 3-63	일반도로		충남고시 제1995-64호 ('95.4.19)	
기정	소로	3	66	6	국지도로	124	소로 2-118	소로 3-63	일반도로		충남고시 제1995-64호 ('95.4.19)	
기정	소로	3	67	6	국지도로	345	소로 2-90	소로 2-90	일반도로		충남고시 제1995-64호 ('95.4.19)	
기정	소로	3	68	6	국지도로	395	대로 3-2	소로 1-9	일반도로		충남고시 제1995-64호 ('95.4.19)	
기정	소로	3	69	6	국지도로	194	중로 2-3	중로 2-8	일반도로		충남고시 제1995-64호 ('95.4.19)	
기정	소로	3	71	6	국지도로	142	소로 2-76	소로 2-25	일반도로		충남고시 제2005-50호 ('05.3.21)	

구분	규 모				기 능	연 장 (m)	기 점	종 점	사용형태	주 요 경과지	최 초 결정일	비고
	등급	류별	번호	폭원 (m)								
기정	소로	3	72	2	특수도로	178	중로 1-8	소로 1-13	보행자 전용도로		충남고시 제1995-64호 (’95.4.19)	
기정	소로	3	73	2	특수도로	321	중로 1-8	대로 3-5	보행자 전용도로		충남고시 제1995-64호 (’95.4.19)	
기정	소로	3	75	6	국지도로	163	소로 2-149	소로 2-152	일반도로		충남고시 제1995-64호 (’95.4.19)	
기정	소로	3	84	6	국지도로	53	소로 2-25	소로 3-70	일반도로		충남고시 제1995-64호 (’95.4.19)	
기정	소로	3	85	6	국지도로	382	대로 1-1	유 수 지	일반도로		충남고시 제1995-64호 (’95.4.19)	
기정	소로	3	86	6	국지도로	168	중로 2-4	대로 1-3	일반도로		충남고시 제1995-64호 (’95.4.19)	
기정	소로	3	88	6	국지도로	799	대로 1-1	대로 1-1	일반도로		충남고시 제1995-64호 (’95.4.19)	
기정	소로	3	90	6	국지도로	288	중로 2-3	대로 3-4	일반도로		충남고시 제1995-64호 (’95.4.19)	
기정	소로	3	91	6	국지도로	36	중로 3-4	소로 3-92	일반도로		충남고시 제1995-64호 (’95.4.19)	
기정	소로	3	92	6	국지도로	153	중로 2-3	소로 3-91	일반도로		충남고시 제1995-64호 (’95.4.19)	
기정	소로	3	93	6	국지도로	84	중로 1-1	서창리 42-50	일반도로		충남고시 제1995-64호 (’95.4.19)	
기정	소로	3	95	6	국지도로	172	중로 1-1	서창리 42-13	일반도로		충남고시 제1995-64호 (’95.4.19)	
기정	소로	3	96	6	국지도로	231	대로 3-6	중로 2-17	일반도로		충남고시 제1995-64호 (’95.4.19)	
기정	소로	3	98	6	국지도로	140	중로 3-4	취 락 지 구 계	일반도로		충남고시 제1995-64호 (’95.4.19)	
기정	소로	3	100	6	국지도로	263	고려대학교 세종캠퍼스	소로 2-75	일반도로		충남고시 제1995-64호 (’95.4.19)	
기정	소로	3	106	4	국지도로	881	소로 3-88	취 락 지 구 계	일반도로		충남고시 제1995-64호 (’95.4.19)	
변경	소로	3	106	4	국지도로	884	소로 3-88	취 락 지 구 계	일반도로		충남고시 제1995-64호 (’95.4.19)	선형 변경
기정	소로	3	108	6	국지도로	280	대로 1-1	취 락 지 구 계	일반도로		충남고시 제2005-50호 (’05.3.21)	

구분	규 모				기 능	연 장 (m)	기 점	종 점	사용형태	주 요 경과지	최 초 결정일	비고
	등급	류별	번호	폭원 (m)								
기정	소로	3	112	6	국지도로	95	소로 3-68	소로 3-47	일반도로		충남고시 제2005-50호 (’05.3.21)	
기정	소로	3	116	6	국지도로	77	소로 3-51	소로 3-57	일반도로		충남고시 제2005-50호 (’05.3.21)	
기정	소로	3	119	4	국지도로	70	소로 3-98	취 락 지 구 계	일반도로		충남고시 제1995-64호 (’95.4.19)	
기정	소로	3	120	4	국지도로	45	소로 3-119	취 락 지 구 계	일반도로		충남고시 제1995-64호 (’95.4.19)	
기정	소로	3	121	4	국지도로	229	소로 3-100	고려대학교 세종캠퍼스	일반도로		충남고시 제1995-64호 (’95.4.19)	
기정	소로	3	122	4	국지도로	45	소로 3-100	소로 3-121	일반도로		충남고시 제1995-64호 (’95.4.19)	
기정	소로	3	149	6	국지도로	65	소로 3-150	소로 3-68	일반도로		충남고시 제1998-31호 (’98.3.23)	
기정	소로	3	150	6	국지도로	104	소로 2-155	소로 3-68	일반도로		충남고시 제1998-31호 (’98.3.23)	
기정	소로	3	151	6	국지도로	142	소로 1-9	소로 3-149	일반도로		충남고시 제1998-31호 (’98.3.23)	
기정	소로	3	152	6	국지도로	107	소로 2-155	소로 3-68	일반도로		충남고시 제1998-31호 (’98.3.23)	
기정	소로	3	153	6	국지도로	85	중로 3-7	소로 3-68	일반도로		충남고시 제1998-31호 (’98.3.23)	
기정	소로	3	154	6	국지도로	259	중로 2-3	소로 3-162	일반도로		충남고시 제1998-31호 (’98.3.23)	
기정	소로	3	155	6	국지도로	78	중로 2-3	소로 3-157	일반도로		충남고시 제1998-31호 (’98.3.23)	
기정	소로	3	156	6	국지도로	61	중로 2-3	소로 3-157	일반도로		충남고시 제1998-31호 (’98.3.23)	
기정	소로	3	157	6	국지도로	346	소로 3-154	소로 3-69	일반도로		충남고시 제1998-31호 (’98.3.23)	
기정	소로	3	158	6	국지도로	224	중로 3-7	소로 3-69	일반도로		충남고시 제1998-31호 (’98.3.23)	
기정	소로	3	159	6	국지도로	224	중로 3-7	소로 3-69	일반도로		충남고시 제1998-31호 (’98.3.23)	

구분	규 모				기 능	연 장 (m)	기 점	종 점	사용형태	주 요 경과지	최 초 결정일	비고
	등급	류별	번호	폭원 (m)								
기정	소로	3	160	6	국지도로	108	소로 2-110	소로 3-162	일반도로		충남고시 제1998-31호 (’98.3.23)	
기정	소로	3	161	6	국지도로	108	소로 2-110	소로 3-162	일반도로		충남고시 제1998-31호 (’98.3.23)	
기정	소로	3	162	6	국지도로	259	중로 3-7	소로 2-110	일반도로		충남고시 제1998-31호 (’98.3.23)	
기정	소로	3	163	6	국지도로	127	중로 2-8	소로 2-157	일반도로		충남고시 제1998-31호 (’98.3.23)	
기정	소로	3	164	6	국지도로	125	소로 2-156	소로 3-163	일반도로		충남고시 제1998-31호 (’98.3.23)	
기정	소로	3	165	6	국지도로	125	소로 2-156	소로 3-163	일반도로		충남고시 제1998-31호 (’98.3.23)	
기정	소로	3	166	6	국지도로	61	소로 2-160	소로 3-172	일반도로		충남고시 제1998-31호 (’98.3.23)	
기정	소로	3	167	6	국지도로	69	소로 2-160	소로 3-172	일반도로		충남고시 제1998-31호 (’98.3.23)	
기정	소로	3	168	6	국지도로	124	소로 2-161	소로 3-172	일반도로		충남고시 제1998-31호 (’98.3.23)	
기정	소로	3	169	6	국지도로	55	소로 2-161	소로 3-172	일반도로		충남고시 제1998-31호 (’98.3.23)	
기정	소로	3	171	6	국지도로	122	소로 2-161	소로 3-172	일반도로		충남고시 제1998-31호 (’98.3.23)	
기정	소로	3	172	6	국지도로	703	소로 2-160	중로 1-15	일반도로		충남고시 제1998-31호 (’98.3.23)	
기정	소로	3	173	4	특수도로	22	소로 3-68	20호공원	보행자 전용도로		충남고시 제1998-31호 (’98.3.23)	
기정	소로	3	174	6	국지도로	101	중로 1-14	소로 3-172	일반도로		충남고시 제2005-50호 (’05.3.21)	

구분	규 모				기 능	연 장 (m)	기 점	종 점	사용형태	주 요 경과지	최 초 결정일	비고
	등급	류별	번호	폭원 (m)								
기정	소로	3	179	4	국지도로	95	중로 2-17	취락 지구계	일반도로		충남고시 제2005-50호 (‘05.3.21)	
기정	소로	3	182	6	국지도로	467	대로 2-1	취락 지구계	일반도로		충남고시 제2005-50호 (‘05.3.21)	
기정	소로	3	185	6	국지도로	102	중로 2-17	중로 2-17	일반도로		충남고시 제2005-50호 (‘05.3.21)	
기정	소로	3	186	4	국지도로	57	소로 1-2	소로 3-14	일반도로		세종시고시 제2016-25호 (‘16.3.2)	
기정	소로	3	187	6	국지도로	247	소로 3-54	홍익대 지구계	일반도로		충남고시 제1995-64호 (‘95.4.19)	
기정	소로	3	188	6	국지도로	97	소로 2-1	소로 3-191	일반도로		세종시고시 제2016-25호 (‘16.3.2)	
기정	소로	3	189	4	국지도로	78	소로 2-75	중로 3-4	일반도로		세종시고시 제2016-25호 (‘16.3.2)	
기정	소로	3	191	6~8	국지도로	77	중로 2-1	소로 3-25	일반도로		세종시고시 제2016-25호 (‘16.3.2)	
기정	소로	3	192	6	국지도로	337	중로 2-17	소로 3-213	일반도로		세종시고시 제2016-25호 (‘16.3.2)	
기정	소로	3	193	5	국지도로	86	대로 3-2	소로 2-30	일반도로		세종시고시 제2016-25호 (‘16.3.2)	
기정	소로	3	194	4	국지도로	134	소로 3-63	소로 3-60	일반도로		세종시고시 제2016-25호 (‘16.3.2)	
기정	소로	3	195	4	국지도로	150	소로 1-16	중로 2-9	일반도로		세종시고시 제2016-25호 (‘16.3.2)	
기정	소로	3	196	4	국지도로	83	소로 3-52	소로 3-195	일반도로		세종시고시 제2016-25호 (‘16.3.2)	
기정	소로	3	197	4	국지도로	108	소로 1-16	소로 3-195	일반도로		세종시고시 제2016-25호 (‘16.3.2)	
기정	소로	3	198	3.1~4	국지도로	85	대로 3-2	소로 3-199	일반도로		세종시고시 제2017-35호 (‘17.2.20)	
기정	소로	3	199	4	국지도로	82	대로 3-2	소로 1-2	일반도로		세종시고시 제2017-35호 (‘17.2.20)	

구분	규 모				기 능	연 장 (m)	기 점	종 점	사용형태	주 요 경과지	최 초 결정일	비고
	등급	류별	번호	폭원 (m)								
기정	소로	3	200	6	국지도로	127	대로 3-2	소로 2-181	일반도로		세종시고시 제2017-35호 ('17.2.20)	
기정	소로	3	201	5~6	국지도로	266	대로 3-2	소로 2-25	일반도로		세종시고시 제2017-35호 ('17.2.20)	
기정	소로	3	202	4	국지도로	88	대로 3-2	소로 3-201	일반도로		세종시고시 제2017-35호 ('17.2.20)	
기정	소로	3	203	5	국지도로	63	소로 1-2	소로 3-200	일반도로		세종시고시 제2019-73호 ('19.3.20)	
기정	소로	3	204	5	국지도로	92	소로 3-201	소로 3-200	일반도로		세종시고시 제2019-73호 ('19.3.20)	
기정	소로	3	서북부1	6	특수도로	129	중로 2-서북부6	광장 서북부1	보행자 전용도로		세종시고시 제2016-26호 ('16.3.2)	
기정	소로	3	서북부2	6	특수도로	44	중로 2-서북부4	소로 3-서북부3	보행자 전용도로		세종시고시 제2016-26호 ('16.3.2)	
기정	소로	3	서북부3	2	특수도로	141	중로 1-서북부1	중로 2-서북부1	보행자 전용도로		세종시고시 제2016-26호 ('16.3.2)	
기정	소로	3	208	6	국지도로	235	중로 2-1	주차장 10	일반도로		세종시고시 제2020-478호 ('20.12.30)	
기정	소로	3	209	6	국지도로	125	소로 2-181	소로 2-25	일반도로		세종시고시 제2020-478호 ('20.12.30)	
기정	소로	3	210	4	국지도로	30	중로 3-11	신흥리 194-2	일반도로		세종시고시 제2021-126호 ('21.5.10)	
기정	소로	3	211	6	국지도로	96	소로 2-60	소로 1-3	일반도로		세종시고시 제2021-126호 ('21.5.10)	
기정	소로	3	215	6	국지도로	172	소로 2-119	소로 2-186	일반도로		세종시고시 제2020-478호 ('20.12.30)	
기정	소로	3	216	6	국지도로	152	대로 1-1	신안리 300	일반도로		세종시고시 제2020-478호 ('20.12.30)	
기정	소로	3	217	6	국지도로	5	대로 1-3	소로2-160	일반도로		세종시고시 제2020-478호 ('20.12.30)	
기정	소로	3	218	6	국지도로	218	소로 2-188	소로 2-188	일반도로		세종시고시 제2020-478호 ('20.12.30)	
기정	소로	3	219	6	국지도로	35	소로 2-81	소로 2-157	일반도로		세종시고시 제2020-478호 ('20.12.30)	
기정	소로	3	220	4	국지도로	89	소로 3-95	서창리 42-207	일반도로		세종시고시 제2023-313호 ('23.12.20)	

□ 도로 결정(변경) 사유서

변경전 도로명	변경후 도로명	변 경 내 용	변 경 사 유
중로2-3	중로2-3	• 중로2-3호선 폭원 증가 - B = 15m → 15~16.7m (증 1.7m) - L = 186m	• 기 개설된 현황도로를 반영하여 일부 폭원 증가
중로3-11	중로3-11	• 중로3-11호선 신설 - B = 12m - L = 184m	• 번암교 개설에 따른 도시계획도로 지정
소로2-50	소로2-50	• 소로2-50호선 폭원 축소 - B = 8m → 6.5~8m (감 1.5m) - L = 195m(변경없음)	• 기 개설된 현황도로를 반영하여 일부 폭원 축소
소로2-66	소로2-66	• 소로2-66호선 폭원 증가 - B = 8.5m → 9.5m (증 1m) - L = 236m(변경없음)	• 보도 통행 안전을 도모하기 위해 보도 개설 폭원 반영
소로2-115	소로2-115	• 소로2-115호선 폭원 증가 - B = 8m → 8~10m (증 2m) - L = 361m (변경없음)	• 기 개설된 현황도로를 반영하여 일부 폭원 증가
소로2-189	소로2-189	• 소로2-189호선 선형 변경 - B = 8(변경없음) - L = 185m → 174m (감 11m)	• 기 개설된 현황도로를 반영하여 선형 조정
소로3-106	소로3-106	• 소로3-106호선 선형 변경 - B = 4(변경없음) - L = 881m → 884m (증 3m)	• 기 개설된 현황도로를 반영하여 선형 조정

2) 주차장 : 변경없음

□ 주차장 결정(변경) 조서

구분	도면 표시번호	시설명	위 치	면 적 (㎡)			최 초 결정일	비고
				기 정	변 경	변경후		
기정	1	주차장	조치원읍 남리 103-25 일원	1,610	-	1,610	충남고시 제1993-94호 (’93.5.10)	
기정	2	주차장	조치원읍 신안리 541 일원	1,515	-	1,515	충남고시 제1995-64호 (’95.4.12)	
기정	3	주차장	조치원읍 서창리 289-2 일원	430	-	430	충남고시 제1998-31호 (’98.3.23)	
기정	4	주차장	조치원읍 침산리 264-6 일원	430	-	430	충남고시 제1998-31호 (’98.3.23)	
기정	5	주차장	조치원읍 침산리 277-13 일원	430	-	430	충남고시 제1998-31호 (’98.3.23)	
기정	6	주차장	조치원읍 정리 33-3 일원	1,052	-	1,052	연기고시 제2004-60호 (’04.9.30)	
기정	7	주차장	조치원읍 원리 12-11 일원	2,338.5	-	2,338.5	연기고시 제2010-10호 (’12.2.10)	

구분	도면 표시번호	시설명	위 치	면 적 (㎡)			최 초 결정일	비고
				기 정	변 경	변경후		
기정	8	주차장	조치원읍 원리 141-54 일원	2,303	-	2,303	세종시고시 제2016-25호 (‘16.3.2)	
기정	9	주차장	조치원읍 정리 39-26 일원	586	-	586	세종시고시 제2016-25호 (‘16.3.2)	
기정	10	주차장	조치원읍 봉산리 104-1 일원	4,792	-	4,792	세종시고시 제2020-478호 (‘20.12.30)	
기정	서북부1	주차장	조치원읍 봉산리 50 일원	1,893.4	-	1,893.4	세종시고시 제2016-26호 (‘16.3.2)	
기정	서북부2	주차장	조치원읍 봉산리 54-2 일원	1,287.9	-	1,287.9	세종시고시 제2016-26호 (‘16.3.2)	

3) 자동차정류장 : 변경없음

□ 자동차정류장 결정(변경) 조서

구분	도면 표시번호	시설명	시설의 종류	위 치	면적(㎡)			최 초 결정일	비고
					기 정	변 경	변경후		
기정	1	자동차 정류장	여객자동차 터미널	조치원읍 조치원로 54 일원	7,304	-	7,304	건설부고시 제194호 (‘76.12.7)	업무시설 입체결정

□ 입체적 도시계획시설(자동차정류장, 업무시설) 결정(변경) 조서

구분	도면 표시번호	시설명	위 치	면적(㎡)			최 초 결정일	비고
				기 정	변 경	변경후		
기정	1	대합실동	조치원읍 조치원로 54 일원	231	-	231	건설부고시 제194호 (‘76.12.7)	전용 면적
	5	업무동		420이상	-	420이상		

4) 철도 : 변경없음

□ 철도 결정(변경) 조서

구분	도면 표시번호	시설명	시설의 세 분	위 치			연장 (m)	면적 (㎡)	최 초 결정일	비고
				기점	종점	주요경과지				
기정	1	철도	일반철도 (경부선)	죽림리 구역계	신안리 구역계	조치원역	5,444	221,697	충남고시 제129호 (‘81.7.22)	
기정	2	철도	일반철도 (충북선)	조치원역 경부선철도	조 천	대로 1-1	2,616	43,926	충남고시 제1995-64호 (‘95.4.12)	

나. 공간시설 : 변경

1) 공원 : 변경

□ 공원 총괄표

구 분		행정구역		시가화구역	
		개소	면적 (㎡)	개소	면적 (㎡)
합 계	기정	26	598,419.4	26	598,419.4
	변경	26	598,422.4	26	598,422.4
근린공원		4	501,134.0	4	501,134.0
문화공원		1	13,611.0	1	13,611.0
어린이공원	기정	15	29,460.7	15	29,460.7
	변경	15	29,463.7	15	29,463.7
소공원		5	16,517.7	5	16,517.7
도시농업공원		1	37,696.0	1	37,696.0

□ 공원 결정(변경) 조서

구분	도면 표시 번호	공원명	시설의 세 분	위 치	면 적 (㎡)			최 초 결정일	비고
					기 정	변 경	변경후		
기정	1	침산공원	근린공원	조치원읍 침산리 244 일원	18,447	—	18,447	내무부고시 제266 (’54.5.15)	
기정	4	제1호공원	어린이 공원	조치원읍 교리 20-1 일원	1,531	—	1,531	건설부고시 제243 (’85.6.3)	
기정	5	제2호공원	어린이 공원	조치원읍 남리 244 일원	1,630	—	1,630	건설부고시 제24호50호 (’85.6.3)	
기정	6	제3호공원	어린이 공원	조치원읍 남리 103 일원	1,610	—	1,610	건설부고시 제243 (’85.6.3)	
기정	7	수원지공원	문화공원	조치원읍 평리 9-3 일원	13,611	—	13,611	충남고시 제208 (’89.10.24)	
기정	8	제5호공원	어린이 공원	조치원읍 죽림리 68-2 일원	2,234	—	2,234	건설부고시 제243 (’85.6.3)	
기정	9	제6호공원	어린이 공원	조치원읍 신흥리 10 일원	2,200	—	2,200	건설부고시 제243 (’85.6.3)	
기정	10	제7호공원	어린이 공원	조치원읍 죽림리 185-1 일원	1,650	—	1,650	건설부고시 제243 (’85.6.3)	

구분	도면 표시 번호	공원명	시설의 세 분	위 치	면 적 (㎡)			최 초 결정일	비고
					기 정	변 경	변경후		
변경	11	제8호공원	어린이 공원	조치원읍 번암리 66-55 일원	1,830	증) 3	1,833	건설부고시 제243 (’85.6.3)	
기정	12	제9호공원	어린이 공원	조치원읍 번암리 73-12 일원	1,500	-	1,500	건설부고시 제243호 (’85.6.3)	
기정	13	제4호공원	어린이 공원	조치원읍 남리 92 일원	1,832.3	-	1,832.3	충남고시 제1993-94호 (’93.5.10)	
기정	16	제10호공원	어린이 공원	조치원읍 신흥리 201-2 일원	3,160	-	3,160	충남고시 제1995-64호 (’95.4.12)	
기정	17	제11호공원	어린이 공원	조치원읍 죽림리 399 일원	2,194	-	2,194	충남고시 제1995-64호 (’95.4.12)	
기정	18	제12호공원	어린이 공원	조치원읍 신안리 427-9 일원	1,674	-	1,674	충남고시 제1995-64호 (’95.4.12)	
기정	19	제13호공원	어린이 공원	조치원읍 침산리 30-7 일원	1,722	-	1,722	충남고시 제1995-64호 (’95.4.12)	
기정	20	제14호공원	어린이 공원	조치원읍 서창리 69-1 일원	2,971.4	-	2,971.4	충남고시 제1998-31호 (’98.3.23)	
기정	21	제15호공원	어린이 공원	조치원읍 침산리 71 일원	1,722	-	1,722	충남고시 제1998-31호 (’98.3.23)	
기정	22	침산공원2	근린공원	조치원읍 침산리 226-1 일원	242,252	-	242,252	충남고시 제2005-50호 (’05.3.21)	
기정	23	신안공원2	근린공원	조치원읍 신안리 136-3 일원	53,758	-	53,758	충남고시 제2005-50호 (’05.3.21)	
기정	24	신안소공원	소공원	조치원읍 신안리 375-10 일원	259	-	259	세종시고시 제2016-25호 (’16.3.2)	
기정	서북 부1	공원	소공원	조치원읍 봉산리 65-31 일원	3,407.6	-	3,407.6	세종시고시 제2016-26호 (’16.3.2)	
기정	서북 부2	공원	소공원	조치원읍 봉산리 62-7 일원	4,031.7	-	4,031.7	세종시고시 제2016-26호 (’16.3.2)	
기정	서북 부3	공원	소공원	조치원읍 봉산리 187-4 일원	3,247.8	-	3,247.8	세종시고시 제2016-26호 (’16.3.2)	

구분	도면 표시 번호	공원명	시설의 세 분	위 치	면 적 (㎡)			최 초 결정일	비고
					기 정	변 경	변경후		
기정	서북 부4	공원	소공원	조치원읍 봉산리 62-10 일원	5,571.6	-	5,571.6	세종시고시 제2016-26호 (‘16.3.2)	
기정	1	농촌테마공원	도시농업 공원	조치원읍 신흥리 343-5 일원	37,696	-	37,696	세종시고시 제2022-347호 (‘22.12.30)	
기정	22	조치원 청춘 공원	근린공원	조치원읍 침산리 226-1 일원	186,677	-	186,677	충남고시 제2005-50호 (‘05.3.21)	

□ 공원 결정(변경) 사유서

도면표시번호	시 설 명	변경내용	변경사유
11	어린이공원	• 어린이공원 면적 증가 - A = 1,830㎡→1,833㎡ (증 3㎡)	• 지적분할 측량 결과 반영

2) 녹지 : 변경없음

□ 녹지 결정(변경) 조서

구분	도면 표시 번호	시설명	시설의 세 분	위 치	면 적 (㎡)			최 초 결정일	비고
					기 정	변 경	변경후		
기정	2	녹지	경관녹지	조치원읍 서창리 26-1일원	2,196	-	2,196	국토부고시 제2015-716호 (‘15.10.2)	
기정	3	녹지	경관녹지 (대로변)	조치원읍 서창리 66-12 일원 (대로 1-3호선변)	411	-	411	세종시고시 제2016-25호 (‘16.3.2)	
기정	1	녹지	완충녹지 (철도변)	경부선 철도변 시가지 전역	30,530	-	30,530	내무부고시 제266호 (‘54.5.15)	
기정	2	녹지	완충녹지 (공업지역)	번암공단 대로 1-1호선변	6,405	-	6,405	건설부고시 제194호 (‘76.12.7)	
기정	3	녹지	완충녹지 (대로변)	대로 1-1호선변 죽림리 주거지역	6,217	-	6,217	건설부고시 제243호 (‘85.6.3)	
기정	5	녹지	완충녹지 (대로변)	대로 1-3호선변 신흥리, 죽림리, 번암리 주거지역	9,654	-	9,654	충남고시 제1995-64호 (‘95.4.12)	
기정	서북부1	녹지	경관녹지	조치원읍 봉산리 41-2 일원	305.2	-	305.2	세종시고시 제2016-26호 (‘16.3.2)	
기정	서북부2	녹지	경관녹지	조치원읍 봉산리 49 일원	273.7	-	273.7	세종시고시 제2016-26호 (‘16.3.2)	

3) 광장 : 변경없음

□ 광장 결정(변경) 조서

구분	도면 표시 번호	시설명	시설의 세 분	위 치	면 적 (㎡)			최 초 결정일	비고
					기 정	변 경	변경후		
기정	1	광 장	교통광장 (역 전)	조치원을 원리 141-1 일원	5,325	—	5,325	내무부고시 제266호 (‘54.5.15)	
기정	2	광 장	교통광장	조치원을 원리 사거리	2,780	—	2,780	내무부고시 제266호 (‘54.5.15)	
기정	3	광 장	교통광장	조치원을 죽림리 235-1 일원	5,800	—	5,800	건설부고시 제243호 (‘85.6.3)	
기정	4	광 장	교통광장	조치원을 신흥리 271-4 일원	3,800	—	3,800	건설부고시 제243호 (‘85.6.3)	
기정	5	광 장	교통광장	조치원을 번암리 160-2 일원	10,648	—	10,648	충남고시 제1995-64호 (‘95.4.12)	
기정	7	광장	교통광장	조치원을 상리 37-4 일원	4,650	—	4,650	세종시고시 제2016-25호 (‘16.3.2)	
기정	8	광장	근린광장	조치원을 정리 39-1 일원	608	—	608	세종시고시 제2016-25호 (‘16.3.2)	
기정	서북 부1	광장	일반광장	조치원을 봉산리 67 일원	1,604.8	—	1,604.8	세종시고시 제2016-26호 (‘16.3.2)	

4) 공공공지 : 변경없음

□ 공공공지 결정(변경) 조서

구분	도면 표시 번호	시설명	위 치	면 적 (㎡)			최 초 결정일	비고
				기 정	변 경	변경후		
기정	1	공공공지	조치원을 남리 122-7 일원	492	—	492	세종시고시 제2017-76호 (‘17.4.20)	
기정	2	공공공지	조치원을 신흥리 227-27	2,221	—	2,221	세종시고시 제2023-17호 (‘23.01.30)	

다. 유통 및 공급시설 : 변경없음

1) 수도공급설비 : 변경없음

□ 수도공급설비(단위시설) 결정(변경) 조서

구분	도면 표시번호	시설명	위 치	면 적 (㎡)			최 초 결정일	비고
				기 정	변 경	변경후		
기정	1	취수 및 정수장	조치원을 평리 12 일원	187	—	187	건설부 고시 제243호 (‘85.6.3)	
기정	2	배수지	조치원을 신안리 417-6 일원	5,763	—	5,763	연기군고시 제2008-23호 (‘08.4.10)	
기정	3	배수지	조치원을 신안리 산2-1 일원	10,960	—	10,960	연기군고시 제2010-19호 (‘10.4.30)	
기정	6	배수지	조치원을 침산리 182 일원	3,740	—	3,740	세종시고시 제2020-478호 (‘20.12.30)	

□ 수도공급설비(간선시설) 결정(변경) 조서

구분	도면 표시 번호	시설명	위치			연장 (m)	면적 (㎡)	최초 결정일	비고
			기점	종점	주요 경과지				
기정	1	송수관로	조치원을 서창리 51-3	조치원을 신안리 산2-1	서창가압장 → 신안배수지	1,405m (2Line)	1,405	연기군고시 제2010-19호 (‘10.4.30)	

2) 가스공급설비 : 변경없음

□ 가스공급설비 결정(변경) 조서

구분	도면 표시 번호	시설명	위 치	면적(㎡)			최 초 결정일	비고
				기 정	변 경	변경후		
기정	1	가스공급 설 비	조치원을 죽림리 309 일원	11,929	—	11,929	충남고시 제92-21호 (‘92.3.10)	

3) 시장 : 변경없음

□ 시장 결정(변경) 조서

구분	도면 표시 번호	시설명	시설의 종류	위 치	면적(㎡)			최 초 결정일	비고
					기 정	변 경	변경후		
기정	1	시 장	대규모점포 (소매시장)	조치원을 정리 및 원리 일원	3,000	—	3,000	건설부고시 제243호 (‘85.6.3)	

라. 공공·문화체육시설 : 변경없음

1) 학교 : 변경없음

□ 학교 결정(변경) 조서

구분	도면 표시 번호	시설명	시설의 종류	위 치	면 적 (㎡)			최 초 결정일	비고
					기 정	변 경	변경후		
기정	2	학교	초등학교 (신봉)	조치원읍 침산리 59 일원	15,702	—	15,702	연기군고시 제2008-81호 (‘08.12.10)	
기정	3	학교	초등학교 (대 동)	조치원읍 신흥리 51 일원	22,282	—	22,282	연교고시제6호 (‘83.12.3)	
기정	4	학교	초등학교 (명 동)	조치원읍 명리 25 일원	18,870	—	18,870	연교고시제6호 (‘83.12.3)	
기정	5	학교	초등학교 (조치원)	조치원읍 교리 23 일원	14,887.5	—	14,887.5	연교고시제6호 (‘83.12.3)	
기정	7	학교	중 학 교 (조치원여자)	조치원읍 교리 1-1 일원	17,674	—	17,674	충교고시제6호 (‘83.9.24)	
기정	8	학교	고등학교 (세종)	조치원읍 서창리 30-2 일원	28,733	—	28,733	충교고시제6호 (‘83.9.24)	
기정	9	학교	고등학교 (조치원여자)	조치원읍 서창리 167 일원	30,315	—	30,315	충교고시제6호 (‘83.9.24)	
기정	10	학교	대 학 교 (고 려)	조치원읍 서창리 208 일원	419,090	—	419,090	충남고시제136호 (‘79.10.2)	
기정	11	학교	대 학 교 (흥 익)	조치원읍 신안리 산65 일원	1,160,125	—	1,160,125	충남고시 제1995-64호 (‘95.4.12)	
기정	12	학교	초등학교	연서면 월하리 859	16,832	—	16,832	연기고시 제2005-7호 (‘05.2.21)	
기정	13	학교	중학교	조치원읍 신흥리 238 일원	17,000	—	17,000	세종시고시 2018-129호 (‘18.4.30)	

2) 운동장 : 변경없음

□ 운동장 결정(변경) 조서

구분	도면 표시 번호	시설명	시설의 종류	위 치	면 적 (㎡)			최 초 결정일	비고
					기 정	변 경	변경후		
기정	1	운동장	종합 운동장	조치원읍 신흥리 370-2 일원	102,201.6	—	102,201.6	충남고시 제1995-64호 (‘95.4.12)	

3) 공공청사 : 변경없음

□ 공공청사 결정(변경) 조서

구분	도면 표시 번호	시설명	시설의 종류	위 치	면 적 (㎡)			최 초 결정일	비고
					기 정	변 경	변경후		
기정	2	공공 청사	보건소	조치원읍 신흥리 63-9 일원	6,052	-	6,052	충남고시 제178호 (’90.8.13)	
기정	3	공공 청사	경찰서	조치원읍 번암리 66-16 일원	15,280	-	15,280	연기군고시 제2002-80호 (’02.12.10)	
기정	4	공공 청사	소방서	조치원읍 침산리 40-2 일원	5,357	-	5,357	충남고시 제2008-278호 (’08.10.30)	
기정	5	제2복합 커뮤니티 센터	공공 청사	조치원읍 신흥리 243 일원	15,678	-	15,678	세종시고시 제2023-17호 (’23.01.30)	
기정	서북부 1	공공 청사	공공 청사	조치원읍 서창리 256 일원	38,155	-	38,155	세종시고시 제2016-26호 (’16.3.2)	
기정	서북부 2	공공 청사	공공 청사	조치원읍 봉산리 60 일원	2,745	-	2,745	세종시고시 제2016-26호 (’16.3.2)	
기정	서북부 3	공공 청사	공공 청사	조치원읍 봉산리 59 일원	3,840	-	3,840	세종시고시 제2016-26호 (’16.3.2)	

4) 연구시설 : 변경없음

□ 연구시설 결정(변경) 조서

구분	도면 표시 번호	시설명	위 치	면 적 (㎡)			최 초 결정일	비고
				기 정	변 경	변경후		
기정	1	연구시설	조치원읍 원리 141-54 일원	2,303	-	2,303	세종시 고시 제2019-397호 (’19.11.20)	

마. 방재시설 : 변경없음

1) 하천 : 변경없음

□ 하천 결정(변경) 조서

구분	도면 표시 번호	시설명	시설의 종류	위치			연장 (km)	폭원 (m)	면적 (㎡)	최 초 결정일	비고
				기점	종점	주요 경과지					
기정	117	봉산천	소하천	조치원읍 봉산리 117-2	내창천 합류점		1.47	2~18	22,966	세종시고시 제2020-478호 (‘20.12.30)	

2) 유수지 : 변경없음

□ 유수지 결정(변경) 조서

구분	도면 표시 번호	시설명	시설의 세분	위치	면적(㎡)			최 초 결정일	비고
					기 정	변 경	변경후		
기정	1	유수지	유수시설	조치원읍 남리 176-1 일원	16,705	-	16,705	충남고시 제1995-64호 (‘95.4.12)	
기정	2	유수지	유수시설	조치원읍 번암리 공업지역 남측 일원	5,500	-	5,500	충남고시 제1997-215호 (‘97.12.26)	
기정	3	유수지	유수시설	조치원읍 서창리 7-1 일원	6,758	-	6,758	충남고시 제2005-50호 (‘05.3.21)	
기정	서북부 1	유수지	저류시설	조치원읍 봉산리 62-10 일원	3,325	-	3,325	세종시고시 제2016-26 (‘16.03.02)	

3) 방수설비 : 변경없음

□ 방수시설 결정(변경) 조서 : 변경없음

구분	도면 표시번호	시설명	위치	면적(㎡)			최 초 결정일	비고
				기 정	변 경	변경후		
기정	1	방수설비	조치원읍 남리 179-2 일원	2,500	-	2,500	충남고시 제1995-64호 (‘95.4.12)	
기정	2	방수설비	조치원읍 번암리 공업지역 남측 일원	1,145	-	1,145	충남고시 제1997-215호 (‘97.12.26)	
기정	3	방수설비	조치원읍 서창리 7-1 일원	743	-	743	충남고시 제2005-50호 (‘05.3.21)	

바. 환경기초시설 : 변경없음

1) 하수도 : 변경없음

□ 하수도 결정(변경) 조서

구분	도면 표시번호	시설명	시설의 세 분	위치	면적(㎡)			최 초 결정일	비고
					기 정	변 경	변경후		
기정	1	하수도	하수종말 처 리 장	조치원읍 죽림리 251 일원	50,338	—	50,338	건설부고시 제243호 (’85.6.3)	

2) 수질오염방지시설 : 변경없음

□ 수질오염방지시설 결정(변경) 조서

구분	도면 표시번호	시설명	시설의 세 분	위치	면적(㎡)			최 초 결정일	비고
					기 정	변 경	변경후		
기정	1	수질오염 방지시설	분뇨 처리장	조치원읍 죽림리 304 일원	3,819	—	3,819	충남고시 제1998-94호 (’98.6.26)	

3 부강 도시지역 : 변경

1. 용도지역 결정(변경)조서 : 변경없음

구 분		면 적 (㎡)			구성비 (%)	비고
		기 정	변 경	변 경 후		
도시지역 합계		2,437,133	—	2,437,133	100.0	
주거지역	소계	624,096	—	624,096	25.6	
	제1종일반주거지역	33,585	—	33,585	1.4	
	제2종일반주거지역	590,511	—	590,511	24.2	
	제3종일반주거지역	—	—	—	—	
	준주거지역	—	—	—	—	
상업지역	소계	99,626	—	99,626	4.1	
	중심상업지역	—	—	—	—	
	일반상업지역	99,626	—	99,626	4.1	
	근린상업지역	—	—	—	—	
	유통상업지역	—	—	—	—	
공업지역	소계	878,635	—	878,635	36.1	
	일반공업지역	878,635	—	878,635	36.1	
	준공업지역	—	—	—	—	
녹지지역	소계	834,776	—	834,776	34.2	
	보전녹지지역	30,725	—	30,725	1.3	
	생산녹지지역	393,231	—	393,231	16.1	
	자연녹지지역	410,820	—	410,820	16.8	

2. 도시계획시설 결정(변경)조서 : 변경

가. 교통시설 : 변경

1) 도로 : 변경

□ 도로 총괄표

유별		합계			1류			2류			3류		
		노선수	연장 (m)	면적 (㎡)	노선수	연장 (m)	면적 (㎡)	노선수	연장 (m)	면적 (㎡)	노선수	연장 (m)	면적 (㎡)
합계	기정	51	16,601	240,333	7	3,762	64,883	32	9,316	140,604	12	3,523	33,795
	변경	54	17,129	241,466	7	3,762	64,883	32	9,316	140,604	15	4,051	35,979
광로	기정	-	-	-	-	-	-	-	-	-	-	-	-
	변경	-	-	-	-	-	-	-	-	-	-	-	-
대로	기정	2	2,600	44,712	-	-	-	1	891	26,566	1	1,709	18,146
	변경	2	2,600	44,712	-	-	-	1	891	26,566	1	1,709	18,146
중로	기정	10	4,799	114,536	4	2,262	49,382	4	2,048	57,476	2	489	7,678
	변경	10	4,799	114,536	4	2,262	49,382	4	2,048	57,476	2	489	7,678
소로	기정	39	9,202	81,085	3	1,500	15,501	27	6,377	56,562	9	1,325	7,971
	변경	42	9,730	82,218	3	1,500	15,501	27	6,377	56,562	12	1,853	10,155

□ 도로 결정(변경) 조서

구분	규모				기능	연장 (m)	기점	종점	사용 형태	주 요 경과지	최 초 결정일	비고
	등급	류별	번호	폭원 (m)								
기정	대로	2	1	30	보조 간선도로	891	대로 3-1	중로 1-4	일반 도로	한화열앤 씨(주)	충북고시 제92-5호 (92.01.30)	
기정	대로	3	1	25	주간선 도로	1,709	부강리 1135-4 (동측 도시지역경계)	부강리 1087-2 (북서측 도시지역경계)	일반 도로	부강역	86.4.7	
기정	중로	1	1	20	주간선 도로	1,070	부강면 부강리 538-15 (대로 3-1)	부강면 부강리 401-60 (역전광장)	일반 도로	부강 초교	76.12.31	
기정	중로	1	4	20	보조 간선도로	640	대로 3-1	부강면 부강리 882-12	일반 도로	부강공원	(74.10.02)	
기정	중로	1	6	20	보조 간선도로	340	중로 1-5	부강면 부강리 801-5	일반 도로		(74.10.02)	
기정	중로	1	5	20	보조 간선도로	212	부강면 부강리 506-9	부강면 부강리 932	일반 도로	-	행복청고시 제2009-49호 (‘09.12.29)	
기정	중로	2	1	15	보조 간선도로	765	부강면 부강리 453-9 (대로 3-1)	부강면 부강리 882-4 (중로 1-4)	일반 도로	상업 지역	86.4.7	
기정	중로	2	2	15	보조 간선도로	440	부강면 부강리 412-3 (중로1-1)	부강면 부강리 1005-2 (중로 1-4)	일반 도로	상업 지역	76.12.31	

구분	규모				기능	연장 (m)	기점	종점	사용 형태	주 요 경과지	최 초 결정일	비고
	등급	류별	번호	폭원 (m)								
기정	중로	2	4	18	보조 간선도로	84	대로 3-1	소로 1-3	일반 도로	경부선 철도	충북고시 제92-5호 (92.01.30)	
기정	중로	3	4	12	보조 간선도로	252	중로 1-1	대로 2-1	일반 도로		충북고시 제92-5호 (92.01.30)	
기정	소로	1	3	10	집산도로	600	소로 2-29	중로 2-6			충북고시 제92-5호 (92.01.30)	
기정	중로	2	6	18	보조 간선도로	759	소로 1-3	부강면 부강리 283 (북측도시지역경계)	일반 도로		충북고시 제2001-34호 (01.03.23)	
기정	소로	2	34	8	국지도로	115	부강면 부강리 1135-3 (대로 3-1)	부강면 부강리 45-2	일반 도로		92.1.30	
기정	중로	3	2	12	집산도로	237	부강면 부강리 1029-2 (대로 3-1)	부강면 부강리 1000-4 (중로 1-4)	일반 도로		세종시고시 제2016-25호 (16.3.2)	
기정	소로	1	1	10	국지도로	595	부강면 부강리 519-14 (중로 1-1)	부강면 부강리 401-54 (대로 3-1)	일반 도로	우체국	74.10.2	
기정	소로	1	2	10	국지도로	305	부강천주교회	부강면 부강리 439-19 (중로 1-1)	일반 도로	상업 지역	(86.4.7)	
기정	소로	2	1	8	국지도로	303	부강면 부강리 401-135 (중로 2-1)	부강면 부강리 419-12 (중로 1-1)	일반 도로	상업 지역	(86.4.7)	
기정	소로	2	2	8	국지도로	413	부강면 부강리 446-4 (중로 2-1)	부강면 부강리 521 (중로 1-1)	일반 도로	상업 지역	74.10.2	
기정	소로	2	3	8	국지도로	407	부강면 부강리 450-2 (중로 2-1)	부강면 부강리 527-3 (중로 1-1)	일반 도로		74.10.2	
기정	소로	2	4	8	국지도로	330	부강면 부강리 453-10 (중로 2-1)	부강면 부강리 114 (소로 2-7)	일반 도로		74.10.2	
기정	소로	2	5	8	국지도로	209	부강면 부강리 126-7 (소로 2-8)	부강면 부강리 100-2 (중로 1-1)	일반 도로		(74.10.2)	
기정	소로	2	6	8	국지도로	290	부강면 부강리 433-1 (중로 1-1)	부강면 부강리 106-2 (소로 2-5)	일반 도로	상업 지역	74.10.2	
기정	소로	2	7	8	국지도로	272	부강면 부강리 100-1 (중로 1-1)	부강면 부강리 482-3 (소로 1-1)	일반 도로	부강 공원	74.10.2	
기정	소로	2	8	8	국지도로	92	부강면 부강리 140-1 (대로 3-1)	부강면 부강리 126-7 (소로 2-5)	일반 도로	면사 무소	86.4.7	
기정	소로	2	9	8	국지도로	99	부강면 부강리 88-2 (대로 3-1)	부강면 부강리 1182 (소로 2-5)	일반 도로	면사 무소	86.4.7	
기정	소로	2	11	8	국지도로	340	부강면 부강리 401-79 (대로 3-1)	부강면 부강리 427-3 (중로 2-1)	일반 도로	새말 공원	74.10.2	
기정	소로	2	12	8	국지도로	80	부강면 부강리 401-184 (대로 3-1)	부강면 부강리 401-176 (중로 2-2)	일반 도로		74.10.2	

구분	규모				기능	연장 (m)	기점	종점	사용 형태	주 요 경과지	최 초 결정일	비고
	등급	류별	번호	폭원 (m)								
기정	소로	2	13	8	국지도로	468	부강면 부강리 1015 (대로 3-1)	부강면 부강리 962-2 (중로 2-1)	일반 도로		74.10.2	
기정	소로	2	14	8	국지도로	77	부강면 부강리 1018-11 (대로 3-1)	부강면 부강리 1007-2 (중로 2-2)	일반 도로		74.10.2	
기정	소로	2	15	8	국지도로	117	중로 2-2	소로 2-17	일반 도로		74.10.2	
기정	소로	2	16	8	국지도로	389	중로 1-1	소로 2-11	일반 도로		74.10.2	
기정	소로	2	17	8	국지도로	312	부강면 부강리 938-5 (중로 1-4)	부강면 부강리 976-2 (소로 2-11)	일반 도로		74.10.2	
기정	소로	2	21	8	국지도로	379	소로 2-16	중로 1-4	일반 도로	파출소	74.10.2	
기정	소로	2	22	8	국지도로	121	소로 2-11	소로 2-16	일반 도로		74.10.2	
기정	소로	2	23	8	국지도로	9	중로 2-1	부강공원	일반 도로		92.1.30	
기정	소로	2	24	8	국지도로	17	부강면 부강리 432-23 (소로 2-16)	부강면 부강리 432-23 (소로 3-1)	일반 도로		92.1.30	
기정	소로	2	25	8	국지도로	52	부강면 부강리 487-2 (중로 1-1)	부강면 부강리 434-5 (소로 1-1)	일반 도로		92.1.30	
기정	소로	2	29	8	국지도로	422	소로 1-3	소로 1-3	일반 도로		충북고시 제92-5호 (92.01.30)	
기정	소로	2	30	8	국지도로	65	부강면 부강리 401-32 (대로 3-1)	부강면 부강리 193-2 (동측도시지역경계)	일반 도로	경부선 철 도	92.1.30	
기정	소로	2	31	8	집산도로	269	소로 1-3	중로 2-6	일반 도로		충북고시 제92-5호 (92.01.30)	
기정	소로	2	32	8	국지도로	48	중로 2-1	소로 2-1	일반 도로		세종시고시 제2016-25호 (‘16.3.2)	
기정	소로	2	33	8~19	국지도로	682	부강면 부강리 1059-1 (중로 2-6)	부강면 갈산리 458-8 (소로 2-4)	일반 도로		세종시고시 제2016-25호 (‘16.3.2)	
기정	소로	3	1	6	국지도로	275	부강면 부강리 433-12 (중로 1-1)	부강면 부강리 429-9 (중로 2-1)	일반 도로	부강 초교	92.1.30	
기정	소로	3	5	6	국지도로	256	소로 1-3	중로 2-6	일반 도로		충북고시 제92-5호 (92.01.30)	
기정	소로	3	6	6	국지도로	195	중로 2-6	소로 3-35	일반 도로		충북고시 제92-5호 (92.01.30)	
기정	소로	3	7	6	국지도로	130	소로 3-6	소로 3-10	일반 도로		충북고시 제92-5호 (92.01.30)	

구분	규모				기능	연장 (m)	기점	종점	사용 형태	주 요 경과지	최 초 결정일	비고
	등급	류별	번호	폭원 (m)								
기정	소로	3	8	6	국지도로	199	중로 2-6	소로 2-29	일반 도로		충북고시 제92-5호 (92.01.30)	
기정	소로	3	10	6	국지도로	54	소로 3-7	소로 2-29	일반 도로		충북고시 제92-5호 (92.01.30)	
기정	소로	3	11	6	국지도로	59	부강면 부강리 329-2	소로 3-10	일반 도로		충북고시 제92-5호 (92.01.30)	
기정	소로	3	13	4	집산도로	52	중로 1-1	부강면 부강리 538-9	일반 도로		세종시고시 제2016-25호 (16.3.2)	
기정	소로	3	14	6	국지도로	105	소로 1-3	소로 3-35	일반 도로		세종시고시 제2016-25호 (16.03.02)	
신설	소로	3	15	4	국지도로	236	소로 2-31	소로 3-5	일반 도로			
신설	소로	3	16	4	국지도로	146	소로 3-10	소로 3-8	일반 도로			
신설	소로	3	17	4	국지도로	146	소로 3-11	소로 3-16	일반 도로			

□ 도로 결정(변경) 사유서

변경전 도로명	변경후 도로명	변 경 내 용	변 경 사 유
—	소로3-15	<ul style="list-style-type: none"> • 소로3-15호선 신설 — B = 4m — L = 236m 	<ul style="list-style-type: none"> • 마을 내 원활한 통행 및 안전을 도모하기 위해 도시계획도로 신설
—	소로3-16	<ul style="list-style-type: none"> • 소로3-16호선 신설 — B = 4m — L = 146m 	<ul style="list-style-type: none"> • 마을 내 원활한 통행 및 안전을 도모하기 위해 도시계획도로 신설
—	소로3-17	<ul style="list-style-type: none"> • 소로3-17호선 신설 — B = 4m — L = 146m 	<ul style="list-style-type: none"> • 마을 내 원활한 통행 및 안전을 도모하기 위해 도시계획도로 신설

나. 공간시설 : 변경없음

1) 공원 : 변경없음

□ 공원 총괄표

구분	행정구역		시가화구역	
	개소	면적 (㎡)	개소	면적 (㎡)
합 계	3	23,159	3	23,159
근린공원	1	18,361	1	18,361
어린이공원	2	4,798	2	4,798

□ 공원 결정(변경) 조서

구분	도면 표시 번호	공원명	시설의 세 분	위치	면적(㎡)			최 초 결정일	비고
					기정	변경	변경후		
기정	1	부강공원	근린공원	부강면 부강리 498-6 일원	18,361	-	18,361	74.10.2	
기정	1	새말공원	어 린 이 공 원	부강면 부강리 412-9 일원	3,050	-	3,050	92.1.30	
기정	2	부강 꿈틀 어린이 공원	어 린 이 공 원	부강면 부강리 102 일원	1,748	-	1,748	92.1.30	

2) 광장 : 변경없음

□ 광장 결정(변경) 조서

구분	도면 표시 번호	시설명	시설의 세 분	위치	면적(㎡)			최 초 결정일	비고
					기정	변경	변경후		
기정	1	광장	교통 광장	부강면 부강리 401-66 일원	2,800	-	2,800		

다. 유통 및 공급시설 : 변경없음

1) 수도공급설비 : 변경없음

□ 수도공급설비(단위시설) 결정(변경) 조서

구분	도면 표시 번호	시설명	위치	면적(㎡)			최 초 결정일	비고
				기정	변경	변경후		
기정	1	배수지	부강면 부강리 499-2 일원	2,473	-	2,473	세종시고시 제2020-478호 (‘20.12.30)	

2) 전기공급설비 : 변경없음

□ 전기공급설비 결정(변경) 조서

구분	도면 표시 번호	시설명	위치	면적(㎡)			최 초 결정일	비고
				기정	변경	변경후		
기정	1	변전시설	부강면 부강리 706-2 일원	3,914	—	3,914	98.4.25	

라. 공공·문화체육시설 : 변경없음

1) 학교 : 변경없음

□ 학교 결정(변경) 조서

구분	도면 표시 번호	시설명	시설의 세 분	위치	면적(㎡)			최 초 결정일	비고
					기정	변경	변경후		
기정	1	학교	부 강 중 학 교	부강면 부강리 500 일원	29,705	—	29,705	83.12.29	
기정	2	학교	부 강 초 등 학 교	부강면 부강리 489-1 일원	30,764	—	30,764	83.12.29	

2) 공공청사 : 변경없음

□ 공공청사 결정(변경) 조서

구분	도면 표시 번호	시설명	시설의 종류	위 치	면 적 (㎡)			최 초 결정일	비고
					기 정	변 경	변경후		
기정	1	부강 면사무소	공공 청사	부강면 부강리 138 일원	3,651	—	3,651	세종시고시 제2020-478호 (‘20.12.30)	

3) 문화시설 : 변경없음

□ 문화시설 결정(변경) 조서

구분	도면 표시 번호	시설명	시설의 종류	위 치	면 적 (㎡)			최 초 결정일	비고
					기 정	변 경	변경후		
기정	1	부강문화 복지회관	문화 시설	부강면 부강리 522-6 일원	2,362	—	2,362	세종시고시 제2020-478호 (‘20.12.30)	

4 금남 도시지역 : 변경

1. 용도지역 결정(변경)조서 : 변경

구 분		면적(㎡)			구성비 (%)	비고
		기정	변경	변경후		
계		42,485,374	—	42,485,374	100.0	
주거지역	소계	1,213,046	감) 6,344	1,206,702	2.8	
	제1종일반주거지역	900,602	—	900,602	2.1	
	제2종일반주거지역	312,444	감) 6,344	306,100	0.7	
	제3종일반주거지역	—	—	—	—	
	준주거지역	—	—	—	—	
상업지역	소계	30,678	증) 6,344	37,022	0.1	
	중심상업지역	—	—	—	—	
	일반상업지역	30,678	증) 6,344	37,022	0.1	
	근린상업지역	—	—	—	—	
	유통상업지역	—	—	—	—	
공업지역	소계	—	—	—	—	
	일반공업지역	—	—	—	—	
	준공업지역	—	—	—	—	
녹지지역	소계	41,241,650	—	41,241,650	97.1	
	보전녹지지역	3,307,965	—	3,307,965	7.8	
	생산녹지지역	289,073	—	289,073	0.7	
	자연녹지지역	37,644,612	—	37,644,612	88.6	

□ 용도지역 결정(변경) 사유서

도면 표시 번호	위 치	용도지역		면적 (㎡)	용적률	결정(변경)사유
		기정	변경			
금남면 1-001	금남면 용포리 190-9 일원	제2종일반 주거지역	일반상업 지역	6,344	1,100% 이하	• 세종대평시장(전통시장) 내 동일 상권으로 토지이용현황을 고려하여 용도지역 현실화

2. 용도지구 결정(변경)조서 : 변경없음

가. 취락지구 : 변경없음

□ 취락지구 결정(변경) 조서

구분	도면 표시 번호	지 구 명	지구의 세분	위 치	제한 내용	면 적 (㎡)	최초 결정일	비 고
기정	1	황산	자연취락지구	금남면 금천1리	—	40,911	04.4.2	
기정	2	학봉	자연취락지구	금남면 금천2리	—	40,622	04.4.2	
기정	3	당미-사당채	자연취락지구	금남면 황룡2리	—	50,234	04.4.2	
기정	4	박산	자연취락지구	금남면 박산리	—	44,957	04.4.2	
기정	5	고추골	자연취락지구	금남면 신촌리	—	22,573	04.4.2	
기정	6	안골	자연취락지구	금남면 영치리	—	28,840	04.4.2	
기정	7	평촌	자연취락지구	금남면 용담2리	—	41,124	04.4.2	
기정	8	정말	자연취락지구	금남면 축산리	—	25,485	04.4.2	
기정	9	부영말	자연취락지구	금남면 축산리	—	34,634	04.4.2	
기정	10	장재	자연취락지구	금남면 장재리	—	29,084	04.4.2	
기정	11	봉천	자연취락지구	금남면 축산리	—	27,713	04.4.2	
기정	12	산동	자연취락지구	금남면 두만리	—	25,435	04.4.2	
기정	13	삼박골	자연취락지구	금남면 영대2리	—	24,935	04.4.2	
기정	14	성동	자연취락지구	금남면 달전리	—	22,540	04.4.2	
기정	15	불곡	자연취락지구	금남면 영치리	—	19,773	04.4.2	
기정	16	사양	자연취락지구	금남면 영치리	—	21,024	04.4.2	
기정	17	양달둔대-상평	자연취락지구	금남면 영대1리	—	24,778	04.4.2	
기정	18	서태	집단취락지구	금남면 영대1리	—	19,360	04.4.2	대전G.B
기정	19	고래뜰	집단취락지구	금남면 박산리	—	19,190	04.4.2	대전G.B
기정	20	청룡안	집단취락지구	금남면 영대1리	—	16,710	04.4.2	대전G.B
기정	21	건배	집단취락지구	금남면 영대2리	—	14,400	04.4.2	대전G.B
기정	22	중뱅이	집단취락지구	금남면 금천2리	—	15,400	04.4.2	대전G.B
기정	23	계양이	집단취락지구	금남면 영대1리	—	15,560	04.4.2	대전G.B
기정	24	새터말	집단취락지구	금남면 달전리	—	13,180	04.4.2	대전G.B
기정	25	비룡(소)	집단취락지구	금남면 용담1리	—	12,570	04.4.2	대전G.B
기정	26	새암골	집단취락지구	금남면 두만리	—	12,930	04.4.2	대전G.B

3. 용도구역 결정(변경)조서 : 변경없음

가. 개발제한구역 결정(변경)조서 : 변경없음

□ 개발제한구역 결정(변경) 조서

도면 표시번호	구역명	위치	면적(㎡)			비고
			기정	변경	변경후	
—	대전권(연기지역) 개발제한구역	금남면 일 원	40,815,386.6	—	40,815,386.6	

4. 지구단위계획 결정(변경)조서 : 변경없음

가. 지구단위계획구역 결정(변경)조서 : 변경없음

구분	도면 표시번호	구역명	위 치	면 적 (㎡)			최 초 결 정 일	비고
				기 정	변 경	변 경 후		
합계				856,159	—	856,159	—	
기정	1	학마을	금남면 감성리 일원	101,653	—	101,653	행복청고시 제2007-10호 (2007.12.31.)	
기정	2	동창	금남면 호탄리 일원	108,298	—	108,298	행복청고시 제2007-10호 (2007.12.31.)	
기정	3	남곡	금남면 남곡리 일원	50,934	—	50,934	행복청고시 제2007-10호 (2007.12.31.)	
기정	4	원달전-닭재	금남면 달천리 일원	69,526	—	69,526	행복청고시 제2007-10호 (2007.12.31.)	
기정	5	윗말	금남면 대박리 일원	84,122	—	84,122	행복청고시 제2007-10호 (2007.12.31.)	
기정	6	두만	금남면 두만1리 일원	76,451	—	76,451	행복청고시 제2007-10호 (2007.12.31.)	
기정	7	발림이	금남면 발산리 일원	76,563	—	76,563	행복청고시 제2007-10호 (2007.12.31.)	
기정	8	신촌-화사	금남면 신촌리 일원	100,667	—	100,667	행복청고시 제2007-10호 (2007.12.31.)	
기정	9	울여울	금남면 영대2리 일원	63,120	—	63,120	행복청고시 제2007-10호 (2007.12.31.)	
기정	10	비룡(대)	금남면 용담1리 일원	70,115	—	70,115	행복청고시 제2007-10호 (2007.12.31.)	
기정	11	쇠내	금남면 금천1리 일원	54,710	—	54,710	행복청고시 제2007-10호 (2007.12.31.)	

5. 도시계획시설 결정(변경)조서 : 변경

가. 교통시설 : 변경

1) 도로 : 변경

□ 도로 총괄표

유별		합계			1류			2류			3류		
		노선수	연장 (m)	면적 (㎡)	노선수	연장 (m)	면적 (㎡)	노선수	연장 (m)	면적 (㎡)	노선수	연장 (m)	면적 (㎡)
합계	기정	42	14,681	751,199	7	8,013	669,273	29	5,604	55,235	6	1,064	26,691
	변경	42	14,681	751,163	7	8,013	669,273	29	5,604	55,199	6	1,064	26,691
광로	기정	—	—	—	—	—	—	—	—	—	—	—	—
	변경	—	—	—	—	—	—	—	—	—	—	—	—
대로	기정	1	5,419	644,116	1	5,419	644,116	—	—	—	—	—	—
	변경	1	5,419	644,116	1	5,419	644,116	—	—	—	—	—	—
중로	기정	5	2,061	29,316	1	70	1,480	2	1,297	19,687	2	694	8,149
	변경	5	2,061	29,316	1	70	1,480	2	1,297	19,687	2	694	8,149
소로	기정	36	7,201	77,767	5	2,524	23,677	27	4,307	35,548	4	370	18,542
	변경	36	7,201	77,731	5	2,524	23,677	27	4,307	35,512	4	370	18,542

□ 도로 결정(변경) 조서

구분	규모				기능	연장 (m)	기점	종점	사용 형태	주 요 경과지	최 초 결정일	비고
	등급	류별	번호	폭원 (m)								
기정	대로	1	1	36~164	주간선 도로	5,419	금남면 용포리 구역계	대전시계	일반 도로	—	76.6.3	금남도시 (행복~유성 간도로)
기정	중로	1	1	20	주간선 도로	70	중로 3-1	예정지역 남측구역경계	일반 도로	—	73.6.3	금남도시
기정	중로	2	1	15	보조 간선도로	1,115	예정지역 남측구역경계	1호광장	일반 도로	금 남 시가지	73.6.3	금남도시
기정	중로	2	3	15	집산도로	182	소로 2-46	중로 2-1	일반 도로	두 진 리버빌	73.9.28	금남도시
기정	중로	3	1	12	집산도로	422	중로 2-1	소로 2-44	일반 도로	소로 3-7	73.6.3	금남도시
기정	중로	3	2	12	보조 간선도로	272	중로 2-1	소로 2-44	일반 도로	—	73.6.3	금남도시
기정	소로	1	1	10	국지도로	92	중로 2-3	소로 2-16	일반 도로	—	73.9.58	금남도시
기정	소로	1	2	10	국지도로	120	소로 2-16	소로 2-14	일반 도로	—	82.2.15	금남도시

구분	규모				기능	연장 (m)	기점	종점	사용 형태	주 요 경과지	최 초 결정일	비고
	등급	류별	번호	폭원 (m)								
기정	소로	1	3	10	집산도로	875	대로 1-1	금남면 성덕리 483	일반 도로	-	04.5.31	금남도시
기정	소로	1	4	10	집산도로	1,172	소로 2-44	신촌-화사 구역경계	일반 도로	고추골 취락	04.5.31	금남도시
기정	소로	1	5	10	집산도로	265	발림이 구역경계	금남도시지역 남동측경계	일반 도로	-	04.5.31	금남도시
기정	소로	2	1	8	국지도로	549	중로 2-3	소로 2-42	일반 도로	근린 공원	73.9.28	금남도시
기정	소로	2	2	8	국지도로	52	소로 2-1	소로 2-43	일반 도로	-	95.10.19	금남도시
변경	소로	2	2	7.7	국지도로	52	소로 2-1	소로 2-43	일반 도로	-	95.10.19	폭원 감소
기정	소로	2	3	8	국지도로	50	중로 2-1	소로 2-43	일반 도로	-	73.9.28	금남도시
기정	소로	2	4	8	국지도로	50	중로 2-1	소로 2-1	일반 도로	-	73.9.28	금남도시
기정	소로	2	5	8	국지도로	64	중로 2-1	소로 2-1	일반 도로	-	73.9.28	금남도시
기정	소로	2	6	8	국지도로	50	중로 2-1	소로 2-1	일반 도로		73.9.28	금남도시
기정	소로	2	7	8	국지도로	217	중로 2-3	금남면 용포리 312	일반 도로	근린 공원	73.9.28	금남도시
기정	소로	2	14	8	국지도로	340	소로 1-2	중로 2-1	일반 도로	소로 2-25	75.6.23	금남도시
기정	소로	2	18	6~8	국지도로	225	중로 2-3 (용포리 454-6)	소로 2-25	일반 도로		73.9.28	금남도시
기정	소로	2	23	8	국지도로	130	소로 2-14	소로 2-18	일반 도로		95.10.19	금남도시
기정	소로	2	24	8	국지도로	58	중로 2-1	소로 2-18	일반 도로		73.9.28	금남도시
기정	소로	2	25	8	국지도로	185	대로 1-1	중로 2-1	일반 도로	소로 2-14	73.9.28	금남도시
기정	소로	2	28	8	국지도로	330	중로 3-2	소로 2-44	일반 도로	-	73.9.28	금남도시
기정	소로	2	29	8	국지도로	89	중로 3-2	소로 2-31	일반 도로	소로 3-3	73.9.28	금남도시
기정	소로	2	30	8	국지도로	60	중로 2-1	소로 2-28	일반 도로	-	73.9.28	금남도시
기정	소로	2	31	8	국지도로	172	소로 2-44	소로 2-28	일반 도로	-	73.9.28	금남도시

구분	규모				기능	연장 (m)	기점	종점	사용 형태	주 요 경과지	최 초 결정일	비고
	등급	류별	번호	폭원 (m)								
기정	소로	2	32	8	국지도로	148	소로 2-44	소로 2-28	일반 도로	—	73.9.28	금남도시
기정	소로	2	33	8	국지도로	58	중로 2-1	소로 2-28	일반 도로	—	73.9.28	금남도시
기정	소로	2	34	8	국지도로	225	중로 3-2	중로 3-1	일반 도로	소로 2-37	73.9.28	금남도시
기정	소로	2	35	8	국지도로	145	중로 3-2	중로 3-1	일반 도로	소로 2-37	73.9.28	금남도시
기정	소로	2	36	8	국지도로	60	중로 2-1	소로 2-34	일반 도로	—	73.9.28	금남도시
기정	소로	2	37	8	국지도로	116	소로 2-34	소로 2-35	일반 도로	—	73.9.28	금남도시
기정	소로	2	42	8	국지도로	48	소로 2-1	중로 2-1	일반 도로	—	75.6.3	금남도시
기정	소로	2	43	8	국지도로	228	소로 2-1	소로 2-1	일반 도로	—	04.5.31	금남도시
기정	소로	2	44	8	집산도로	436	중로 2-1	중로 3-1	일반 도로	소로 2-32	04.5.31	금남도시
기정	소로	2	45	8	집산도로	41	금남면 호탄리 도시지역경계	동창지구 경계	일반 도로	—	04.5.31	금남도시
기정	소로	2	46	8	국지도로	181	소로 2-14	대로 1-1	일반 도로	—	08.10.31	금남도시
기정	소로	3	2	6	국지도로	86	소로 3-6	소로 2-35	일반 도로	—	73.9.28	금남도시
기정	소로	3	5	6	국지도로	99	중로 3-1	소로 2-37	일반 도로	—	04.5.31	금남도시
기정	소로	3	6	6	국지도로	97	중로 3-2	소로 2-37	일반 도로	—	04.5.31	금남도시
기정	소로	3	7	6	국지도로	88	중로 3-1	주거지역 경계	일반 도로	—	95.10.19	금남도시

□ 도로 결정(변경) 사유서

변경전 도로명	변경후 도로명	변 경 내 용	변 경 사 유
소로2-2	소로2-2	<ul style="list-style-type: none"> • 소로2-2호선 폭원 축소 <ul style="list-style-type: none"> — B = 8m → 7.7m (감 0.3m) — L = 52m (변경없음) 	• 지적 및 현황도로를 반영하여 폭원 축소

2) 주차장 : 변경없음

□ 주차장 결정(변경) 조서

구분	도면표시 번호	시설명	위 치	면 적 (㎡)			최 초 결정일	비고
				기 정	변 경	변 경 후		
기정	1	노외주차장	금남면 용포리 10일원	2,858	—	2,858	세종시고시 제2014-114호 (‘14.10.10)	금남 도시
기정	2	주차장	금남면 용포리 146-1일원	1,400	—	1,400	세종시고시 제2016-25호 (‘16.3.2)	금남 도시

나. 공간시설 : 변경

1) 공원 : 변경

□ 공원 총괄표

구분		행정구역		시가화구역	
		개소	면적 (㎡)	개소	면적 (㎡)
합 계	기정	3	28,067	3	28,067
	변경	3	28,075	3	28,075
근린공원	기정	1	13,126	1	13,126
	변경	1	13,134	1	13,134
체육공원		1	13,441	1	13,441
어린이공원		1	1,500	1	1,500

□ 공원 결정(변경) 조서

구분	도면 표시 번호	공원명	시설의 세 분	위 치	면 적 (㎡)			최 초 결정일	비고
					기 정	변 경	변경후		
변경	1	1호공원	근린공원	금남면 용포리	13,126	증) 8	13,134	73. 6. 3	금남 도시
기정	2	2호공원	어린이공원	금남면 용포리	1,500	—	1,500	충남고시 제1995-210호 (‘95.10.19)	금남 도시
기정	3	3호공원	체육공원	금남면 용포리 28번지 일원	13,441	—	13,441	04.5.31	금남 도시

□ 공원 결정(변경) 사유서

도면표시번호	시 설 명	변경내용	변경사유
1	근린공원	• 근린공원 면적 증가 - A = 13,126㎡→13,134㎡ (증 8㎡)	• 공원과 접한 도시계획도로 및 지적 경계선에 맞춰 선형 조정

2) 광장 : 변경없음

□ 광장 결정(변경) 조서

구분	도면 표시 번호	시설명	시설의 세 분	위치	면적(㎡)			최 초 결정일	비고
					기정	변경	변경후		
기정	1	광장	교통 광장	대로1-1과 중로2-1 교차점	6,362	-	6,362	충남고시 제92-240호 (’92.12.30)	금남 도시

다. 유통 및 공급시설 : 변경없음

1) 수도공급설비 : 변경없음

□ 수도공급설비(단위시설) 결정(변경) 조서

구분	도면 표시 번호	시설명	위치	면적(㎡)			최 초 결정일	비고
				기정	변경	변경후		
기정	1	배수지	금남면 옹포리 40-1 일원	3,428	-	3,428	세종시고시 제2022-347호 (’22.12.30)	금남 도시

라. 공공·문화체육시설 : 변경없음

1) 공공청사 : 변경없음

□ 공공청사 결정(변경) 조서

구분	도면 표시 번호	시설명	시설의 종류	위 치	면 적 (㎡)			최 초 결정일	비고
					기 정	변 경	변경후		
기정	1	금남면 사무소	공공 청사	금남면 옹포리 122-1 일원	3,489	-	3,489	세종시고시 제2022-347호 (’22.12.30)	금남 도시

마. 방재시설 : 변경없음

1) 하천

□ 하천 결정(변경) 조서

구분	도면 표시 번호	시설명	시설의 종류	위치			연장 (km)	폭원 (m)	면적 (㎡)	최 초 결정일	비고
				기점	종점	주요 경과지					
기정	16	금천	지방 하천	금남면 금천리 207-1	금남면 두만리 583-32 (용수천 합류점)		4.50	30~ 70	155,183	세종시고시 제2022-347호 (’22.12.30)	
기정	22	성동천	소하천	금남면 달전리 232-6	삼성천 합류점		1.46	34	40,271		

5 전의 도시지역 : 변경

1. 용도지역 결정(변경)조서 : 변경없음

구 분		면적(㎡)			구성비 (%)	비고
		기정	변경	변경 후		
도시지역 합계		3,591,286	—	3,591,286	100.0	
주거지역	소계	540,750	—	540,750	15.1	
	제1종일반주거지역	311,436	—	311,436	8.7	
	제2종일반주거지역	202,250	—	202,250	5.6	
	제3종일반주거지역	—	—	—	—	
	준주거지역	27,064	—	27,064	0.8	
상업지역	소계	34,410	—	34,410	1.0	
	중심상업지역	—	—	—	—	
	일반상업지역	34,410	—	34,410	1.0	
	근린상업지역	—	—	—	—	
	유통상업지역	—	—	—	—	
공업지역	소계	2,160,587	—	2,160,587	60.2	
	일반공업지역	2,160,587	—	2,160,587	60.2	
	준공업지역	—	—	—	—	
녹지지역	소계	855,539	—	855,539	23.7	
	보전녹지지역	52,779	—	52,779	1.5	
	생산녹지지역	86,890	—	86,890	2.4	
	자연녹지지역	715,870	—	715,870	19.8	

2. 도시계획시설 결정(변경)조서 : 변경

가. 교통시설 : 변경

1) 도로 : 변경

□ 도로 총괄표

유별		합 계			1 류			2 류			3 류		
		노선수	연장 (m)	면적 (㎡)	노선수	연장 (m)	면적 (㎡)	노선수	연장 (m)	면적 (㎡)	노선수	연장 (m)	면적 (㎡)
합계	기정	36	12,503	110,619	4	3,781	43,143	13	3,052	26,311	19	5,670	41,165
	변경	36	12,503	110,690	4	3,781	43,143	13	3,052	26,382	19	5,670	41,165
광로	기정	—	—	—	—	—	—	—	—	—	—	—	—
	변경	—	—	—	—	—	—	—	—	—	—	—	—
대로	기정	—	—	—	—	—	—	—	—	—	—	—	—
	변경	—	—	—	—	—	—	—	—	—	—	—	—
중로	기정	7	5,903	70,510	4	3,781	43,143	1	81	1,250	2	2,041	26,117
	변경	7	5,903	70,510	4	3,781	43,143	1	81	1,250	2	2,041	26,117
소로	기정	29	6,600	40,959	—	—	—	12	2,971	25,061	17	3,629	15,048
	변경	29	6,600	40,180	—	—	—	12	2,971	25,132	17	3,629	15,048

□ 도로 결정(변경) 조서

구분	규모				기능	연장 (m)	기점	종점	사용 형태	주 요 경과지	최 초 결정일	비고
	등급	류별	번호	폭원 (m)								
기정	중로	1	1	20	주간선 도 로	1,278	중로 1-3	전의면 원성리 구역계	일반 도로	중로3-1	충남고시 제98-21호 (’98.3.5)	
기정	중로	1	2	20	주간선 도 로	12	중로1-1	전의면 읍내리 구역계	일반 도로		충남고시 제98-21호 (’98.3.5)	
기정	중로	1	3	20	주간선 도 로	409	중로 3-2	전의면 동교리 구역계	일반 도로		충남고시 제145호 (’74.10.31)	
기정	중로	1	5	20	보조간선 도 로	2,082	전의면 동교리 30	중로 1-4	일반 도로		세종시고시 제2014-146호 (’14.12.22)	
기정	중로	2	1	15	보조간선 도 로	81	중로 3-1	소로 2-16	일반 도로		충남고시 제145호 (’74.10.31)	
기정	중로	3	1	12	집산도로	1,287	전의면 동교리 구역계	전의면 읍내리 구역계	일반 도로		충남고시 제58호 (’77.3.17)	
기정	중로	3	2	12~ 20	주간선 도 로	754	중로 1-3	중로 3-1	일반 도로		충남고시 제145호 (’74.10.31)	

구분	규모				기능	연장 (m)	기점	종점	사용 형태	주 요 경과지	최 초 결정일	비고
	등급	류별	번호	폭원 (m)								
기정	소로	2	1	8	국지도로	57	소로 2-3	소로 2-2	일반 도로	소로2-2	충남고시 제58호 ('77.3.17)	
기정	소로	2	2	8	국지도로	60	소로 3-2	소로 3-17	일반 도로		충남고시 제58호 ('77.3.17)	
기정	소로	2	3	8	국지도로	290	소로 2-18	소로 2-1	일반 도로	중로2-2	충남고시 제58호 ('77.3.17)	
기정	소로	2	5	8	국지도로	80	전의면 동교리 121-10	소로 2-19	일반 도로		충남고시 제58호 ('77.3.17)	
기정	소로	2	6	8	국지도로	137	중로 3-1	소로 2-16	일반 도로		충남고시 제58호 ('77.3.17)	
기정	소로	2	7	8	국지도로	54	중로 3-1	전의면 읍내리 210	일반 도로		충남고시 제58호 ('77.3.17)	
기정	소로	2	8	8	국지도로	326	중로 3-1	소로 3-6	일반 도로		충남고시 제58호 ('77.3.17)	
기정	소로	3	28	6	국지도로	239	소로 3-11	북암천변	일반 도로		충남고시 제58호 ('77.3.17)	
기정	소로	3	25	6	국지도로	102	전의향교	중로 3-1	일반 도로		충남고시 제58호 ('77.3.17)	
기정	소로	3	26	6	국지도로	22	중로 3-1	전의향교	일반 도로		충남고시 제58호 ('77.3.17)	
기정	소로	2	11	8	국지도로	400	중로 1-1	중로 3-1	일반 도로	면사 무소	충남고시 제98-21호 (98.3.5)	
변경	소로	2	11	8~9	국지도로	400	중로 1-1	중로 3-1	일반 도로	면사 무소	충남고시 제98-21호 (98.3.5)	폭원 변경
기정	소로	2	13	8	국지도로	175	중로 1-1	소로 2-11	일반 도로		충남고시 제98-21호 (98.3.5)	
기정	소로	2	16	8	국지도로	512	소로 3-6	중로 3-1	일반 도로		충남고시 제98-21호 (98.3.5)	
기정	소로	2	18	8	국지도로	306	중로 3-2	중로 3-1	일반 도로			
기정	소로	2	19	8	국지도로	574	중로 3-1	전의면 동교리 구역계	일반 도로			
기정	소로	3	3	6	국지도로	67	중로 3-1	소로 3-16	일반 도로		충남고시 제58호 ('77.3.17)	

구분	규모				기능	연장 (m)	기점	종점	사용 형태	주 요 경과지	최 초 결정일	비고
	등급	류별	번호	폭원 (m)								
기정	소로	3	5	6	국지도로	151	중로 3-2	소로 3-17	일반 도로		충남고시 제58호 (77.03.17)	
기정	소로	3	6	6	국지도로	589	소로 2-16	소로 3-28	일반 도로			
기정	소로	3	8	6~8	국지도로	93	중로 3-1	소로 2-16	일반 도로		충남고시 제58호 (77.3.17)	
기정	소로	3	10	6	국지도로	211	소로 3-6	소로 3-11	일반 도로		충남고시 제58호 (77.3.17)	
기정	소로	3	11	6	국지도로	252	소로 2-18	소로 3-28	일반 도로		충남고시 제58호 (77.3.17)	
기정	소로	3	16	6	국지도로	163	중로 3-1	소로 3-3	일반 도로		충남고시 제98-21호 (98.3.5)	
기정	소로	3	17	6	국지도로	495	중로 3-2	소로 2-19	일반 도로		충남고시 제145호 (74.10.31)	
기정	소로	3	18	6	국지도로	46	중로 3-1	학교경계	일반 도로			
기정	소로	3	20	6	국지도로	57	소로 3-28	소로 2-8	일반 도로		충남고시 제58호 (77.3.17)	
기정	소로	3	21	4	국지도로	188	전의면 읍내리 184-4	전의면 읍내리 164	일반 도로		세종시고시 제2016-25호 (16.3.2)	
기정	소로	3	22	4	국지도로	891	소로 2-19	소로 3-17	일반 도로		세종시고시 제2016-25호 (16.3.2)	
기정	소로	3	23	4	국지도로	43	소로 3-22	전의면 동교리 97-11	일반 도로		세종시고시 제2016-25호 (16.3.2)	
기정	소로	3	24	4	국지도로	20	소로 3-22	전의면 동교리 98	일반 도로		세종시고시 제2016-25호 (16.3.2)	

□ 도로 결정(변경) 사유서

변경전 도로명	변경후 도로명	변 경 내 용	변 경 사 유
소로2-11	소로2-11	<ul style="list-style-type: none"> • 소로2-11호선 폭원 증가 <ul style="list-style-type: none"> - B = 8m → 8~9m - L = 400m(변경없음) 	<ul style="list-style-type: none"> • 기 개설된 현황도로를 반영하여 도로 폭원 변경

2) 철도 : 변경없음

□ 철도 결정(변경) 조서

구분	도면 표시 번호	시설명	시설의 세 분	위 치			연장 (m)	면적 (㎡)	최 초 결정일	비고
				기점	종점	주 요 경과지				
기정	1	철도	일반 철도	전의면 읍내리	전의면 동교리	전의역	1,250	46,000	충남고시 제98-21호 (’98.3.5)	

나. 공간시설 : 변경없음

1) 공원 : 변경없음

□ 공원 총괄표

구분	행정구역		시가화구역	
	개소	면적 (㎡)	개소	면적 (㎡)
합 계	2	21,372	2	21,372
근린공원	1	19,842	1	19,842
어린이공원	1	1,530	1	1,530

□ 공원 결정(변경) 조서

구분	도면 표시번호	공원명	시설의 세 분	위치	면적(㎡)			최 초 결정일	비고
					기정	변경	변경후		
기정	1	전의공원	근린공원	전의면 읍내리 169-1 일원	19,842	-	19,842	충남고시 제145호 (’74.10.31)	
기정	2	금지공원	어린이공원	전의면 읍내리 130-2 일원	1,530	-	1,530	충남고시 제98-21호 (’98.3.5)	

2) 광장 : 변경없음

□ 광장 결정(변경) 조서

구분	도면 표시번호	시설명	시설의 세 분	위치	면적(㎡)			최 초 결정일	비고
					기정	변경	변경후		
기정	1	광장	역전광장	전의면 읍내리 269-1 일원	1,200	-	1,200	충남고시 제 58 호 (77.3.17)	

다. 유통 및 공급시설 : 변경없음

1) 수도공급설비 : 변경없음

□ 수도공급설비(단위시설) 결정(변경) 조서

구분	도면 표시 번호	시설명	위치	면적(㎡)			최 초 결정일	비고
				기정	변경	변경후		
기정	1	배수지	전의면 읍내리 55-32 일원	2,541	-	2,541	2014.01.20	
기정	15	스마트그린 공업가압장	세종시 소정면 대곡리 280-2번지	578	-	578	세종시고시 제2023-150호 (‘23.6.12)	

□ 수도공급설비(간선시설) 결정(변경) 조서

구분	도면 표시 번호	시설명	위치			연장 (km)	면적(㎡)	최 초 결정일	비고
			기점	종점	주요 경과지				
기정	2	송수관로	읍내리 55-32	읍내리 55-28		0.4011	2,090	-	
기정	2	배수관로	읍내리 55-32	읍내리 55-28		0.4011	2,090	-	

라. 공공·문화체육시설 : 변경없음

1) 학교 : 변경없음

□ 학교 결정(변경) 조서

구분	도면 표시번호	시설명	시설의 종류	위치	면적(㎡)			최 초 결정일	비고
					기정	변경	변경후		
기정	1	학교	중학교	전의면 읍내리 128 일원	15,162	-	15,162	충남고시 제98-21호 (‘98.3.5)	
기정	2	학교	초등학교	전의면 읍내리 192-1 일원	13,160	-	13,160	충남고시 제98-21호 (‘98.3.5)	

2) 공공청사 : 변경없음

□ 공공청사 결정(변경) 조서

구분	도면 표시번호	시설명	시설의 종류	위치	면적(㎡)			최 초 결정일	비고
					기정	변경	변경후		
기정	1	공공 청사	전의면 사무소	전의면 읍내리 100-1 일원	16,300	-	16,300	충남고시 제98-21호 (‘98.3.5)	

6 기타 도시지역 : 변경없음

1. 용도지역 결정(변경)조서 : 변경없음

구 분		면적(㎡)			구성비 (%)	비고
		기정	변경	변경 후		
도시지역 합계		7,923,487.6	—	7,923,487.6	100.0	
주거지역	소계	695,955.3	—	695,955.3	8.8	
	제1종일반주거지역	177,484.6	—	177,484.6	2.2	
	제2종일반주거지역	393,397.0	—	393,397.0	5.0	
	제3종일반주거지역	32,986.4	—	32,986.4	0.4	
	준주거지역	92,087.3	—	92,087.3	1.2	
상업지역	소계	30,135.0	—	30,135.0	0.4	
	중심상업지역	—	—	—	—	
	일반상업지역	30,135.0	—	30,135.0	0.4	
	근린상업지역	—	—	—	—	
	유통상업지역	—	—	—	—	
공업지역	소계	6,687,273.4	—	6,687,273.4	84.4	
	전용공업지역	—	—	—	—	
	일반공업지역	6,290,604.4	—	6,290,604.4	79.4	
	준공업지역	396,669.0	—	396,669.0	5.0	
녹지지역	소계	510,123.9	—	510,123.9	6.4	
	보전녹지지역	—	—	—	—	
	생산녹지지역	—	—	—	—	
	자연녹지지역	510,123.9	—	510,123.9	6.4	

2. 지구단위계획구역 결정(변경) 조서 : 변경없음

가. 지구단위계획구역 결정(변경) 조서 : 변경없음

구분	도면 표시 번호	구 역 명	위치	면적(㎡)			최초결정일	비고
				기정	변경	변경후		
기정	1	조치원 일반산업단지 지구단위계획구역	연서면 부동리, 연기면 연기리 일원	940,805	—	940,805		
기정	2	부강 일반산업단지 지구단위계획구역	부강면 금호리 일원	562,109.9	—	562,109.9		
기정	3	소정 일반산업단지 지구단위계획구역	전의면 유천리, 소정면 소정리 일원	272,407.9	—	272,407.9		
기정	4	전의 일반산업단지 지구단위계획구역	전의면 신정리, 관정리 일원	480,724.5	—	480,724.5		
기정	5	전의2 일반산업단지 지구단위계획구역	전의면 신정리, 관정리 일원	866,505.6	—	866,505.6	충남고시 제2007-346호 (‘07.12.20)	
기정	6	명학 일반산업단지 지구단위계획구역	연동면 내판리, 명학리 일원	838,257.3	—	838,257.3	(‘11.03.18)	
기정	7	세종 첨단일반산업단지 지구단위계획구역	소정면 고등리 일원	663,589.0	—	663,589.0	세종시고시 제2013-122호 (‘13.12.2)	
기정	8	세종 미래일반산업단지 지구단위계획구역	전의면 양곡리 일원	560,293.3	—	560,293.3	세종시고시 제2014-27호 (‘14.03.10)	
기정	9	세종 벤처밸리일반산업단지 지구단위계획구역	전동면 삼중리 일원	607,794	—	607,794	세종시고시 제2017-309호 (‘17.12.28)	
기정	10	세종 스마트그린일반산업단지 지구단위계획구역	소정면 고등리, 전의면 읍내리 일원	849,684.9	—	849,684.9	세종시고시 제2017-310호 (‘17.12.28)	
기정	11	세종시 공공시설복합단지 지구단위계획구역	장군면 금암리 274-4 일원	312,387	—	312,387	세종시고시 제2018-208호 (‘18.07.20)	
기정	12	세종 전동일반산업단지 지구단위계획구역	전동면 노장리 일원	140,258	—	140,258	세종시고시 제2019-336호 (‘19.10.10)	
기정	13	세종 복합 일반산업단지 지구단위계획구역	전의면 신방리 141-1 일원	829,354	—	829,354	세종시고시 제2021-173호 (‘21.06.30)	
기정	14	세종 스마트 국가산업단지 지구단위계획구역	세종특별자치시 연서면 일원	27,532,190		27,532,190	세종시고시 제2023-595호 (‘23.10.30)	

7 도시지역외 지역 : 변경

1. 용도지역 결정(변경)조서 : 변경

구분		면적(㎡)			구성비 (%)	비고
		기정	변경	변경 후		
비도시 지역		319,393,573	—	319,393,573	100.0	
비도시지역	관리지역 소계	173,194,215	증) 92,664	173,286,879	54.3	
	보전관리지역	78,212,371	감) 82,324	78,130,047	24.5	
	생산관리지역	19,858,245	감) 88,012	19,770,233	6.2	
	계획관리지역	75,123,599	증) 263,000	75,386,599	23.6	
	관리지역(미세분)	—	—	—	—	
	농림지역	144,171,509	감) 92,661	144,078,848	45.1	
	자연환경보전지역	2,027,849	감) 3	2,027,846	0.6	
	미지정	—	—	—	—	

□ 용도지역 결정(변경) 사유서

도면 표시 번호	위 치	용도지역		면적 (㎡)	용적률	결정(변경)사유
		기정	변경			
금남면 2-001	금남면 두만리 330 일원	생산관리 지역	계획관리 지역	61,857	100% 이하	• 토지이용현황 및 토지적성평가를 고려하여 용도지역 현실화
금남면 3-001	금남면 부용리 363-6 일원	농림지역	보전관리 지역	1,721	80% 이하	• 농업진흥지역 또는 보전산지 해제에 따른 농림지역의 관리지역 세분
금남면 3-002	금남면 원봉리 404-3 일원	농림지역	보전관리 지역	7,248	80% 이하	• 농업진흥지역 또는 보전산지 해제에 따른 농림지역의 관리지역 세분
금남면 3-003	금남면 원봉리 399-16 일원	농림지역	보전관리 지역	8,804	80% 이하	• 농업진흥지역 또는 보전산지 해제에 따른 농림지역의 관리지역 세분
금남면 4-001	금남면 감성리 68-6번지	자연환경 보전지역	보전관리 지역	3	80% 이하	• 금남 상수원보호구역 해제 고시(2016.9.22)에 따라 자연환경보전지역 지정 사유가 해제되어 지정 이전 용도지역으로 환원

도면 표시 번호	위 치	용도지역		면적 (㎡)	용적률	결정(변경)사유
		기정	변경			
부강면 2-001	부강면 부강리 1206 일원	보전관리 지역	계획관리 지역	4,481	100% 이하	• 토지이용현황 및 토지적성평가를 고려하여 용도지역 현실화
부강면 2-002	부강면 금호리 146 번지	생산관리 지역	계획관리 지역	4,700	100% 이하	• 토지이용현황 및 토지적성평가를 고려하여 용도지역 현실화
부강면 2-003	부강면 산수리 35-1 일원	보전관리 지역	계획관리 지역	3,408	100% 이하	• 토지이용현황 및 토지적성평가를 고려하여 용도지역 현실화
부강면 2-004	부강면 금호리 105 일원	생산관리 지역	계획관리 지역	4,143	100% 이하	• 토지이용현황 및 토지적성평가를 고려하여 용도지역 현실화
부강면 3-001	부강면 문곡리 569-1 번지	농림지역	생산관리 지역	3,878	80% 이하	• 농업진흥지역 또는 보전산지 해제에 따른 농림지역의 관리지역 세분
소정면 2-001	소정면 고등리 526 번지	보전관리 지역	계획관리 지역	135	100% 이하	• 토지이용현황 및 토지적성평가를 고려하여 용도지역 현실화
연기면 2-001	연기면 보통리 산9 번지	보전관리 지역	계획관리 지역	1,538	100% 이하	• 토지이용현황 및 토지적성평가를 고려하여 용도지역 현실화
연기면 3-001	연기면 수산리 589-9 일원	농림지역	보전관리 지역	4,230	80% 이하	• 농업진흥지역 또는 보전산지 해제에 따른 농림지역의 관리지역 세분
연동면 2-001	연동면 명학리 637 일원	보전관리 지역	계획관리 지역	21,531	100% 이하	• 토지이용현황 및 토지적성평가를 고려하여 용도지역 현실화
연동면 2-003	연동면 송용리 260-1 일원	보전관리 지역	계획관리 지역	18,614	100% 이하	• 토지이용현황 및 토지적성평가를 고려하여 용도지역 현실화
연동면 2-004	연동면 문주리 65-5 번지	생산관리 지역	계획관리 지역	949	100% 이하	• 토지이용현황 및 토지적성평가를 고려하여 용도지역 현실화
연동면 2-005	연동면 명학리 640-1 일원	보전관리 지역	계획관리 지역	8,035	100% 이하	• 토지이용현황 및 토지적성평가를 고려하여 용도지역 현실화
연동면 2-006	연동면 내판리 402 일원	보전관리 지역	계획관리 지역	2,467	100% 이하	• 토지이용현황 및 토지적성평가를 고려하여 용도지역 현실화
연동면 3-001	연동면 명학리 101-7 번지	농림지역	보전관리 지역	3,662	80% 이하	• 농업진흥지역 또는 보전산지 해제에 따른 농림지역의 관리지역 세분
연서면 3-001	연서면 고북리 556-20 일원	농림지역	보전관리 지역	1,622	80% 이하	• 농업진흥지역 또는 보전산지 해제에 따른 농림지역의 관리지역 세분
연서면 3-002	연서면 고북리 93-1 일원	농림지역	보전관리 지역	2,760	80% 이하	• 농업진흥지역 또는 보전산지 해제에 따른 농림지역의 관리지역 세분
연서면 3-003	연서면 고북리 94-3 번지	농림지역	보전관리 지역	8,729	80% 이하	• 농업진흥지역 또는 보전산지 해제에 따른 농림지역의 관리지역 세분
장군면 2-001	장군면 평기리 230-5 일원	보전관리 지역	계획관리 지역	4,829	100% 이하	• 토지이용현황 및 토지적성평가를 고려하여 용도지역 현실화

도면 표시 번호	위 치	용도지역		면적 (㎡)	용적률	결정(변경)사유
		기정	변경			
장군면 2-002	장군면 봉안리 221-5 일원	보전관리 지역	계획관리 지역	1,913	100% 이하	• 토지이용현황 및 토지적성평가를 고려하여 용도지역 현실화
장군면 2-003	장군면 봉안리 295-10 일원	보전관리 지역	계획관리 지역	3,350	100% 이하	• 토지이용현황 및 토지적성평가를 고려하여 용도지역 현실화
장군면 2-004	장군면 봉안리 205-4 일원	보전관리 지역	계획관리 지역	13,453	100% 이하	• 토지이용현황 및 토지적성평가를 고려하여 용도지역 현실화
장군면 2-005	장군면 하봉리 441-5 일원	보전관리 지역	계획관리 지역	9,855	100% 이하	• 토지이용현황 및 토지적성평가를 고려하여 용도지역 현실화
장군면 2-006	장군면 봉안리 49-5 일원	보전관리 지역	계획관리 지역	2,693	100% 이하	• 토지이용현황 및 토지적성평가를 고려하여 용도지역 현실화
장군면 2-007	장군면 금암리 378 일원	보전관리 지역	계획관리 지역	30,704	100% 이하	• 토지이용현황 및 토지적성평가를 고려하여 용도지역 현실화
장군면 2-008	장군면 금암리 367-5 일원	생산관리 지역	계획관리 지역	24,513	100% 이하	• 토지이용현황 및 토지적성평가를 고려하여 용도지역 현실화
장군면 2-009	장군면 봉안리 448-34 일원	보전관리 지역	계획관리 지역	3,639	100% 이하	• 토지이용현황 및 토지적성평가를 고려하여 용도지역 현실화
장군면 3-001	장군면 금암리 281-4 일원	농림지역	보전관리 지역	21,930	100% 이하	• 농업진흥지역 또는 보전산지 해제에 따른 농림지역의 관리지역 세분
장군면 3-002	장군면 은용리 20-2 일원	농림지역	계획관리 지역	22,838	100% 이하	• 농업진흥지역 또는 보전산지 해제에 따른 농림지역의 관리지역 세분
장군면 3-003	장군면 봉안리 366-3 일원	농림지역	계획관리 지역	818	100% 이하	• 농업진흥지역 또는 보전산지 해제에 따른 농림지역의 관리지역 세분
전동면 2-001	전동면 노장리 661-8 일원	보전관리 지역	계획관리 지역	5,366	100% 이하	• 토지이용현황 및 토지적성평가를 고려하여 용도지역 현실화
전동면 3-001	전동면 심중리 271-2 번지	농림지역	보전관리 지역	149	80% 이하	• 농업진흥지역 또는 보전산지 해제에 따른 농림지역의 관리지역 세분
전의면 2-001	전의면 읍내리 315-20 일원	보전관리 지역	계획관리 지역	7,171	100% 이하	• 토지이용현황 및 토지적성평가를 고려하여 용도지역 현실화
전의면 3-001	전의면 유천리 90 일원	농림지역	생산관리 지역	4,272	80% 이하	• 농업진흥지역 또는 보전산지 해제에 따른 농림지역의 관리지역 세분

2. 용도지구 결정(변경)조서 : 변경

가. 자연취락지구 : 변경

□ 자연취락지구 결정(변경) 조서

구분	도면 표시 번호	지구명	지구의 세분	위 치	제한내용	면 적 (㎡)	최초결정일	비고
기정	1	영곡1지구	자연취락 지구	금남면 영곡리 575-5 일원	-	36,258	행복청고시 제2009-20호 (‘09.7.1)	
기정	2	영곡2지구	자연취락 지구	금남면 영곡리 39-2일원	건폐율:60%이하 용적률:100%이하	58,280	행복청고시 제2009-20호 (‘09.7.1)	
변경	2	영곡2지구	자연취락 지구	금남면 영곡리 39-2일원	건폐율:60%이하 용적률:100%이하	58,373	행복청고시 제2009-20호 (‘09.7.1)	
기정	3	성덕1지구	자연취락 지구	금남면 성덕리 342-5 일원	-	39,972	행복청고시 제2009-20호 (‘09.7.1)	
기정	4	성덕2지구	자연취락 지구	금남면 성덕리 221 일원	-	33,959	행복청고시 제2009-20호 (‘09.7.1)	
기정	5	도암1지구	자연취락 지구	금남면 도암리 492-1 일원	-	78,259	행복청고시 제2009-20호 (‘09.7.1)	
기정	6	황용1지구	자연취락 지구	금남면 황용리 453 일원	-	17,707	행복청고시 제2009-20호 (‘09.7.1)	
기정	7	부강1지구	자연취락 지구	금남면 부용리 514 일원	-	30,628	행복청고시 제2009-20호 (‘09.7.1)	
기정	8	부강2지구	자연취락 지구	금남면 부용리 94 일원	-	23,232	행복청고시 제2009-20호 (‘09.7.1)	
기정	9	신대1지구	자연취락 지구	연서면 신대리 556-2 일원	-	14,072	행복청고시 제2009-20호 (‘09.7.1)	
기정	10	신대2지구	자연취락 지구	연서면 신대리 242-3 일원	-	114,621	행복청고시 제2009-20호 (‘09.7.1)	
기정	11	성제1지구	자연취락 지구	연서면 성제리 126 일원	-	28,158	행복청고시 제2009-20호 (‘09.7.1)	
기정	12	기룡1지구	자연취락 지구	연서면 기룡리 659-2 일원	-	16,576	행복청고시 제2009-20호 (‘09.7.1)	
기정	13	기룡2지구	자연취락 지구	연서면 기룡리 279-2 일원	-	16,390	행복청고시 제2009-20호 (‘09.7.1)	
기정	14	와촌1지구	자연취락 지구	연서면 와촌리 1240 일원	-	30,317	행복청고시 제2009-20호 (‘09.7.1)	

구분	도면 표시 번호	지구명	지구의 세분	위 치	제한내용	면 적 (㎡)	최초결정일	비고
기정	15	와촌2지구	자연취락 지구	연서면 와촌리 1172-1 일원	-	15,932	행복청고시 제2009-20호 (‘09.7.1)	
기정	16	와촌3지구	자연취락 지구	연서면 와촌리 1152-1 일원	-	15,585	행복청고시 제2009-20호 (‘09.7.1)	
기정	17	와촌4지구	자연취락 지구	연서면 와촌리 852-3 일원	-	74,318	행복청고시 제2009-20호 (‘09.7.1)	
기정	19	와촌6지구	자연취락 지구	연서면 와촌리 650-2 일원	-	16,526	행복청고시 제2009-20호 (‘09.7.1)	
기정	21	수산1지구	자연취락 지구	연기면 수산리 335-2 일원	-	18,241	행복청고시 제2009-20호 (‘09.7.1)	
기정	22	수산2지구	자연취락 지구	연기면 수산리 453-1 일원	-	33,199	행복청고시 제2009-20호 (‘09.7.1)	
변경	22	수산2지구	자연취락 지구	연기면 수산리 453-1 일원	-	34,232	행복청고시 제2009-20호 (‘09.7.1)	
기정	23	놀왕1지구	자연취락 지구	연기면 놀왕리 676-2 일원	-	23,399	행복청고시 제2009-20호 (‘09.7.1)	
기정	24	놀왕2지구	자연취락 지구	연기면 놀왕리 383 일원	-	15,476	행복청고시 제2009-20호 (‘09.7.1)	
기정	25	놀왕3지구	자연취락 지구	연기면 놀왕리 338-3 일원	-	30,581	행복청고시 제2009-20호 (‘09.7.1)	
기정	26	놀왕4지구	자연취락 지구	연기면 놀왕리 286-1 일원	-	10,444	행복청고시 제2009-20호 (‘09.7.1)	
기정	27	놀왕5지구	자연취락 지구	연기면 놀왕리 182-6 일원	-	7,061	행복청고시 제2009-20호 (‘09.7.1)	
기정	28	국촌1지구	자연취락 지구	연서면 국촌리 264-3 일원	-	16,835	행복청고시 제2009-20호 (‘09.7.1)	
기정	29	국촌2지구	자연취락 지구	연서면 국촌리 124-1 일원	-	26,691	행복청고시 제2009-20호 (‘09.7.1)	
기정	30	국촌3지구	자연취락 지구	연서면 국촌리 39-6 일원	-	16,223	행복청고시 제2009-20호 (‘09.7.1)	
기정	31	부동1지구	자연취락 지구	연서면 부동리 96-2 일원	-	15,917	행복청고시 제2009-20호 (‘09.7.1)	
기정	32	봉암1지구	자연취락 지구	연서면 봉암리 112-17 일원	-	21,014	행복청고시 제2009-20호 (‘09.7.1)	
기정	33	봉암2지구	자연취락 지구	연서면 봉암리 638-22 일원	-	40,329	행복청고시 제2009-20호 (‘09.7.1)	

구분	도면 표시 번호	지구명	지구의 세분	위 치	제한내용	면 적 (㎡)	최초결정일	비고
기정	34	봉암3지구	자연취락 지구	연서면 봉암리 555-2 일원	-	16,479	행복청고시 제2009-20호 (‘09.7.1)	
기정	35	보통1지구	자연취락 지구	연기면 보통리 385-16 일원	-	10,093	행복청고시 제2009-20호 (‘09.7.1)	
기정	36	보통2지구	자연취락 지구	연기면 보통리 327-5 일원	-	52,328	행복청고시 제2009-20호 (‘09.7.1)	
기정	37	보통3지구	자연취락 지구	연기면 보통리 160-2 일원	-	66,194	행복청고시 제2009-20호 (‘09.7.1)	
기정	38	문주1지구	자연취락 지구	연동면 문주리 145-9 일원	-	43,298	행복청고시 제2009-20호 (‘09.7.1)	
기정	39	예양1지구	자연취락 지구	연동면 예양리 686-3 일원	-	17,363	행복청고시 제2009-20호 (‘09.7.1)	
기정	40	예양2지구	자연취락 지구	연동면 예양리 36-1 일원	-	12,019	행복청고시 제2009-20호 (‘09.7.1)	
기정	41	예양3지구	자연취락 지구	연동면 예양리 52 일원	-	37,886	행복청고시 제2009-20호 (‘09.7.1)	
변경	41	예양3지구	자연취락 지구	연동면 예양리 52 일원	-	38,259	행복청고시 제2009-20호 (‘09.7.1)	
기정	42	노송1지구	자연취락 지구	연동면 노송리 225 일원	-	48,683	행복청고시 제2009-20호 (‘09.7.1)	
기정	43	노송2지구	자연취락 지구	연동면 노송리 152 일원	-	71,256	행복청고시 제2009-20호 (‘09.7.1)	
기정	47	내판3지구	자연취락 지구	연동면 내판리 634 일원	-	115,134	행복청고시 제2009-20호 (‘09.7.1)	
기정	48	내판4지구	자연취락 지구	연동면 내판리 389-2 일원	-	16,787	행복청고시 제2009-20호 (‘09.7.1)	
기정	49	응암1지구	자연취락 지구	연동면 응암리 36-4 일원	-	26,664	행복청고시 제2009-20호 (‘09.7.1)	
기정	50	응암2지구	자연취락 지구	연동면 응암리 180-1 일원	-	29,649	행복청고시 제2009-20호 (‘09.7.1)	
기정	51	응암3지구	자연취락 지구	연동면 응암리 343-8 일원	-	27,299	행복청고시 제2009-20호 (‘09.7.1)	
기정	52	응암4지구	자연취락 지구	연동면 응암리 640-1 일원	-	21,614	행복청고시 제2009-20호 (‘09.7.1)	
기정	53	응암5지구	자연취락 지구	연동면 응암리 602-3 일원	-	9,857	행복청고시 제2009-20호 (‘09.7.1)	

구분	도면 표시 번호	지구명	지구의 세분	위 치	제한내용	면 적 (㎡)	최초결정일	비고
기정	54	응암6지구	자연취락 지구	연동면 응암리 738-2 일원	-	34,396	행복청고시 제2009-20호 (‘09.7.1)	
기정	55	명학1지구	자연취락 지구	연동면 명학리 69-5 일원	-	38,970	행복청고시 제2009-20호 (‘09.7.1)	
기정	56	명학2지구	자연취락 지구	연동면 명학리 324-1 일원	-	13,126	행복청고시 제2009-20호 (‘09.7.1)	
기정	57	명학3지구	자연취락 지구	연동면 명학리 500-2 일원	-	34,810	행복청고시 제2009-20호 (‘09.7.1)	
기정	58	명학4지구	자연취락 지구	연동면 명학리 309-5 일원	-	18,628	행복청고시 제2009-20호 (‘09.7.1)	
기정	59	명학5지구	자연취락 지구	연동면 명학리 261-7 일원	-	53,660	행복청고시 제2009-20호 (‘09.7.1)	
기정	60	용암1지구	자연취락 지구	장군면 용암리 26-2 일원	-	18,980	행복청고시 제2009-20호 (‘09.7.1)	
기정	61	용암2지구	자연취락 지구	장군면 용암리 149 일원	-	15,242	행복청고시 제2009-20호 (‘09.7.1)	
기정	62	용암3지구	자연취락 지구	장군면 용암리 120-1 일원	-	11,827	행복청고시 제2009-20호 (‘09.7.1)	
기정	63	태산1지구	자연취락 지구	장군면 태산리 111 일원	-	47,953	행복청고시 제2009-20호 (‘09.7.1)	
기정	64	용현1지구	자연취락 지구	장군면 용현리 115-2 일원	-	21,742	행복청고시 제2009-20호 (‘09.7.1)	
기정	65	용현2지구	자연취락 지구	장군면 용현리 55 일원	-	17,964	행복청고시 제2009-20호 (‘09.7.1)	
기정	66	송학1지구	자연취락 지구	장군면 송학리 274 일원	-	14,527	행복청고시 제2009-20호 (‘09.7.1)	
기정	67	송학2지구	자연취락 지구	장군면 송학리 233-4 일원	-	30,850	행복청고시 제2009-20호 (‘09.7.1)	
기정	68	송학3지구	자연취락 지구	장군면 송학리 197-1 일원	-	28,201	행복청고시 제2009-20호 (‘09.7.1)	
기정	69	송학4지구	자연취락 지구	장군면 송학리 72-5 일원	-	12,580	행복청고시 제2009-20호 (‘09.7.1)	
기정	70	송학5지구	자연취락 지구	장군면 송학리 458-1 일원	-	24,759	행복청고시 제2009-20호 (‘09.7.1)	
기정	71	송문1지구	자연취락 지구	장군면 송문리 57-9 일원	-	36,084	행복청고시 제2009-20호 (‘09.7.1)	

구분	도면 표시 번호	지구명	지구의 세분	위 치	제한내용	면 적 (㎡)	최초결정일	비고
기정	72	송문2지구	자연취락 지구	장군면 송문리 358-3 일원	-	40,590	행복청고시 제2009-20호 (‘09.7.1)	
기정	73	송문3지구	자연취락 지구	장군면 송문리 40 일원	-	7,627	행복청고시 제2009-20호 (‘09.7.1)	
기정	74	송문4지구	자연취락 지구	장군면 송문리 403-5 일원	-	7,137	행복청고시 제2009-20호 (‘09.7.1)	
기정	75	평기1지구	자연취락 지구	장군면평기리 149 일원	-	72,121	행복청고시 제2009-20호 (‘09.7.1)	
기정	76	송정1지구	자연취락 지구	장군면 송정리 518-2 일원	-	18,128	행복청고시 제2009-20호 (‘09.7.1)	
변경	76	송정1지구	자연취락 지구	장군면 송정리 518-2 일원	-	18,186	행복청고시 제2009-20호 (‘09.7.1)	
기정	77	하봉1지구	자연취락 지구	장군면 하봉리 357-5 일원	-	8,313	행복청고시 제2009-20호 (‘09.7.1)	
기정	78	도계1지구	자연취락 지구	장군면 도계리 142-6일원	건폐율:60%이하 용적률:100%이하	12,780	행복청고시 제2009-20호 (‘09.7.1)	
기정	79	대교1지구	자연취락 지구	장군면 대교리 516-14 일원	-	44,045	행복청고시 제2009-20호 (‘09.7.1)	
기정	80	봉안1지구	자연취락 지구	장군면 봉안리 214 일원	-	19,547	행복청고시 제2009-20호 (‘09.7.1)	
기정	81	은용1지구	자연취락 지구	장군면 은용리 102-4 일원	-	26,381	행복청고시 제2009-20호 (‘09.7.1)	
기정	82	산학1지구	자연취락 지구	장군면 산학리 204-2 일원	-	45,991	행복청고시 제2009-20호 (‘09.7.1)	
기정	83	금암1지구	자연취락 지구	장군면 금암리 314-117 일원	-	117,745	행복청고시 제2009-20호 (‘09.7.1)	
기정	84	도남1지구	자연취락 지구	금남면 도남리 196 일원	-	46,944	행복청고시 제2009-20호 (‘09.7.1)	
변경	84	도남1지구	자연취락 지구	금남면 도남리 196 일원	-	50,565	행복청고시 제2009-20호 (‘09.7.1)	
기정	85	도남2지구	자연취락 지구	금남면 도남리 184 일원	-	61,317	행복청고시 제2009-20호 (‘09.7.1)	
기정	86	도남3지구	자연취락 지구	금남면 도남리 112-2 일원	-	32,376	행복청고시 제2009-20호 (‘09.7.1)	
기정	87	원봉1지구	자연취락 지구	금남면 원봉리 575-10 일원	-	18,698	행복청고시 제2009-20호 (‘09.7.1)	

구분	도면 표시 번호	지구명	지구의 세분	위 치	제한내용	면 적 (㎡)	최초결정일	비고
기정	88	원봉2지구	자연취락 지구	금남면 원봉리 548-4 일원	—	14,400	행복청고시 제2009-20호 (‘09.7.1)	
기정	89	원봉3지구	자연취락 지구	금남면 원봉리 505 일원	—	43,240	행복청고시 제2009-20호 (‘09.7.1)	
기정	90	원봉4지구	자연취락 지구	금남면 원봉리 46-1 일원	—	30,892	행복청고시 제2009-20호 (‘09.7.1)	
기정	91	성강1지구	자연취락 지구	금남면 성강리 331 일원	—	24,948	행복청고시 제2009-20호 (‘09.7.1)	
기정	92	국곡1지구	자연취락 지구	금남면 국곡리 101-1 일원	—	29,689	행복청고시 제2009-20호 (‘09.7.1)	
기정	93	국곡2지구	자연취락 지구	금남면 국곡리 79-1 일원	—	8,037	행복청고시 제2009-20호 (‘09.7.1)	
변경	93	국곡2지구	자연취락 지구	금남면 국곡리 79-1 일원	—	9,631	행복청고시 제2009-20호 (‘09.7.1)	
기정	94	국곡3지구	자연취락 지구	금남면 국곡리 145 일원	—	32,344	행복청고시 제2009-20호 (‘09.7.1)	
기정	95	봉암1지구	자연취락 지구	금남면 봉암리 102 일원	—	44,405	행복청고시 제2009-20호 (‘09.7.1)	
기정	104	행산1지구	자연취락 지구	부강면 행산리 142-2 일원	—	32,503	행복청고시 제2009-20호 (‘09.7.1)	
기정	105	행산2지구	자연취락 지구	부강면 행산리 256-2 일원	—	17,727	행복청고시 제2009-20호 (‘09.7.1)	
기정	106	갈산1지구	자연취락 지구	부강면 갈산리 5 일원	—	56,877	행복청고시 제2009-20호 (‘09.7.1)	
기정	107	갈산2지구	자연취락 지구	부강면 갈산리 430 일원	—	11,931	행복청고시 제2009-20호 (‘09.7.1)	
기정	108	갈산3지구	자연취락 지구	부강면 행산리 383-1 일원	—	8,301	행복청고시 제2009-20호 (‘09.7.1)	
기정	109	갈산4지구	자연취락 지구	부강면 갈산리 183-1 일원	—	37,305	행복청고시 제2009-20호 (‘09.7.1)	
기정	111	부강2지구	자연취락 지구	부강면 부강리 61-1 일원	—	13,320	행복청고시 제2009-20호 (‘09.7.1)	
기정	113	문곡1지구	자연취락 지구	부강면 문곡리 900-6 일원	—	14,559	행복청고시 제2009-20호 (‘09.7.1)	
기정	114	문곡2지구	자연취락 지구	부강면 문곡리 889-2 일원	—	65,194	행복청고시 제2009-20호 (‘09.7.1)	

구분	도면 표시 번호	지구명	지구의 세분	위 치	제한내용	면 적 (㎡)	최초결정일	비고
기정	115	문곡3지구	자연취락 지구	부강면 문곡리 578 일원	—	42,138	행복청고시 제2009-20호 (‘09.7.1)	
기정	116	문곡4지구	자연취락 지구	부강면 문곡리 205 일원	—	42,810	행복청고시 제2009-20호 (‘09.7.1)	
기정	117	문곡5지구	자연취락 지구	부강면 문곡리 408-3 일원	—	49,414	행복청고시 제2009-20호 (‘09.7.1)	
기정	118	부강1지구	자연취락 지구	부강면 부강리 723-1 일원	—	21,401	행복청고시 제2009-20호 (‘09.7.1)	
기정	119	등곡1지구	자연취락 지구	부강면 등곡리 278 일원	—	259,662	행복청고시 제2009-20호 (‘09.7.1)	
기정	120	등곡2지구	자연취락 지구	부강면 등곡리 183-1 일원	—	23,553	행복청고시 제2009-20호 (‘09.7.1)	
기정	121	등곡3지구	자연취락 지구	부강면 등곡리 127 일원	—	12,852	행복청고시 제2009-20호 (‘09.7.1)	
기정	122	노호1지구	자연취락 지구	부강면 노호리 329-2 일원	—	18,231	행복청고시 제2009-20호 (‘09.7.1)	
기정	123	노호2지구	자연취락 지구	부강면 노호리 186-1 일원	—	25,336	행복청고시 제2009-20호 (‘09.7.1)	
기정	124	노호3지구	자연취락 지구	부강면 노호리 51 일원	—	35,990	행복청고시 제2009-20호 (‘09.7.1)	
기정	125	금호1지구	자연취락 지구	부강면 금호리 121 일원	—	26,782	행복청고시 제2009-20호 (‘09.7.1)	
기정	126	금호2지구	자연취락 지구	부강면 금호리 712-12 일원	—	44,767	행복청고시 제2009-20호 (‘09.7.1)	
기정	127	금호3지구	자연취락 지구	부강면 금호리 664 일원	—	9,406	행복청고시 제2009-20호 (‘09.7.1)	
기정	128	금호4지구	자연취락 지구	부강면 금호리 649-2 일원		12,987	행복청고시 제2009-20호 (‘09.7.1)	
기정	129	금호5지구	자연취락 지구	부강면 금호리 360-4 일원		32,017	행복청고시 제2009-20호 (‘09.7.1)	
기정	130	송용2지구	자연취락 지구	연동면 송용리 877-8 일원	—	3,620	행복청고시 제2009-20호 (‘09.7.1)	

구분	도면 표시 번호	지구명	지구의 세분	위 치	제한내용	면 적 (㎡)	최초결정일	비고
기정	131	평기2지구	자연취락 지구	장군면 평기리 248-1 일원	-	14,119	행복청고시 제2009-20호 (‘09.7.1)	
기정	132	하봉2지구	자연취락 지구	장군면 하봉리 73-1 일원	-	23,097	행복청고시 제2009-20호 (‘09.7.1)	
기정	133	하봉3지구	자연취락 지구	장군면 하봉리 375-1 일원	-	18,044	행복청고시 제2009-20호 (‘09.7.1)	
기정	134	도계2지구	자연취락 지구	장군면 도계리 236-4일원	건폐율:60%이하 용적률:100%이하	16,966	행복청고시 제2009-20호 (‘09.7.1)	
기정	135	도계3지구	자연취락 지구	장군면 도계리 278-1 일원	-	5,591	행복청고시 제2009-20호 (‘09.7.1)	
기정	136	대교2지구	자연취락 지구	장군면 대교리 415-2 일원	-	28,220	행복청고시 제2009-20호 (‘09.7.1)	
기정	137	대교3지구	자연취락 지구	장군면 대교리 209 일원	-	40,201	행복청고시 제2009-20호 (‘09.7.1)	
기정	138	대교4지구	자연취락 지구	장군면 대교리 47일원	건폐율:60%이하 용적률:100%이하	12,350	행복청고시 제2009-20호 (‘09.7.1)	
기정	139	봉안2지구	자연취락 지구	장군면 봉안리 231 일원	-	26,917	행복청고시 제2009-20호 (‘09.7.1)	
기정	140	봉안3지구	자연취락 지구	장군면 봉안리 98-5 일원	-	23,228	행복청고시 제2009-20호 (‘09.7.1)	
기정	141	봉안4지구	자연취락 지구	장군면 봉안리 450-2 일원	-	18,634	행복청고시 제2009-20호 (‘09.7.1)	
기정	142	은용2지구	자연취락 지구	장군면 은용리 437-1 일원	-	17,112	행복청고시 제2009-20호 (‘09.7.1)	
기정	143	은용3지구	자연취락 지구	장군면 은용리 222-1 일원	-	16,279	행복청고시 제2009-20호 (‘09.7.1)	
기정	144	산학2지구	자연취락 지구	장군면 산학리 357-1 일원	-	6,733	행복청고시 제2009-20호 (‘09.7.1)	
기정	145	산학3지구	자연취락 지구	장군면 산학리 384 일원	-	10,682	행복청고시 제2009-20호 (‘09.7.1)	
기정	146	금암2지구	자연취락 지구	장군면 금암리 200 일원	-	29,373	행복청고시 제2009-20호 (‘09.7.1)	

구분	도면 표시 번호	지구명	지구의 세분	위 치	제한내용	면 적 (㎡)	최초결정일	비고
기정	147	금암3지구	자연취락 지구	장군면 금암리 552 일원	—	14,019	행복청고시 제2009-20호 (‘09.7.1)	
기정	148	원봉5지구	자연취락 지구	장군면 원봉리 341 일원	—	10,743	행복청고시 제2009-20호 (‘09.7.1)	
기정	149	성강2지구	자연취락 지구	장군면 성강리 399 일원	—	7,165	행복청고시 제2009-20호 (‘09.7.1)	
기정	150	성강3지구	자연취락 지구	장군면 성강리 51-5 일원	—	6,982	행복청고시 제2009-20호 (‘09.7.1)	
기정	151	국곡4지구	자연취락 지구	장군면 국곡리 24-3 일원	—	4,331	행복청고시 제2009-20호 (‘09.7.1)	
변경	151	국곡4지구	자연취락 지구	장군면 국곡리 24-3 일원	—	5,292	행복청고시 제2009-20호 (‘09.7.1)	
기정	152	산수1지구	자연취락 지구	부강면 산수리 81 일원	—	13,728	행복청고시 제2009-20호 (‘09.7.1)	
기정	153	산수2지구	자연취락 지구	부강면 산수리 226-3 일원	—	16,605	행복청고시 제2009-20호 (‘09.7.1)	
기정	154	하봉4지구	자연취락 지구	장군면 하봉리 233 일원	—	13,929	행복청고시 제2009-20호 (‘09.7.1)	
기정	155	금암4지구	자연취락 지구	장군면 금암리 391-1 일원	—	19,367	행복청고시 제2009-20호 (‘09.7.1)	
기정	156	성강4지구	자연취락 지구	장군면 성강리 201-2 일원	—	4,795	행복청고시 제2009-20호 (‘09.7.1)	
기정	157	등곡4지구	자연취락 지구	부강면 등곡리 63 일원	—	9,061	행복청고시 제2009-20호 (‘09.7.1)	
기정	158	눌왕6지구	자연취락 지구	연기면 눌왕리 490 일원	—	20,423	행복청고시 제2009-49호 (2009.12.29.)	
신설	159	금암5지구	자연취락 지구	장군면 금암리 378 일원	—	12,008		조건부

□ 용도지구 결정(변경) 사유서

도면표시 번호	지 구 명	변 경 내 용	변 경 사 유
2	영곡2지구	• 면적 증가 - A = 58,280m ² → 58,373m ² (증 93m ²)	• 자연취락지구와 연접한 동일생활권 주택지로 자연취락지구 내 편입
22	수산2지구	• 면적 증가 - A = 33,199m ² → 34,232m ² (증 1,033m ²)	• 자연취락지구 경계부에 걸친 주택지로 자연취락지구 경계 조정 • 도시계획시설(중로1-15호선) 편입되어 자연취락지구 목적 달성이 어려운 토지 제척
41	예양3지구	• 면적 증가 - A = 37,886m ² → 38,259m ² (증 373m ²)	• 자연취락지구와 연접한 동일생활권 주택지로 자연취락지구 내 편입
76	송정1지구	• 면적 증가 - A = 18,128m ² → 18,186m ² (증 58m ²)	• 자연취락지구 경계부에 걸친 주택지로 자연취락지구 경계 조정
84	도남1지구	• 면적 증가 - A = 46,944m ² → 50,565m ² (증 3,621m ²)	• 자연취락지구와 인접한 동일생활권 주택지로 자연취락지구 내 편입
93	국곡2지구	• 면적 증가 - A = 8,037m ² → 9,631m ² (증 1,594m ²)	• 자연취락지구 경계부에 걸친 주택지로 자연취락지구 경계 조정
151	국곡4지구	• 면적 증가 - A = 4,331m ² → 5,292m ² (증 961m ²)	• 자연취락지구와 인접한 동일생활권 주택지로 자연취락지구 내 편입
159	금암5지구	• 자연취락지구 신설 - A = 12,008m ²	• 취락을 형성하고 있는 집단적 생활근거지 자연취락지구로 신설 ※ 용도지역 변경 부결 시 자연취락지구 신설

나. 개발진흥지구 : 변경없음

□ 개발진흥지구 결정(변경) 조서

구 분	도면 표시 번호	지구명	지구의 세 분	위 치	제한 내용	면적 (㎡)	최 초 결정일	비고
기정	1	소정리	주거	소정면 소정리	—	163,000	81.4.30 개발계획수립	
기정	2	유천리	주거	전의면 유천리 527-1 일원	—	17,720	연기고시 1996-19호 (96.6.21)	
기정	3	노장리	주거	전동면 노장리	—	160,000	96.12.17 개발계획수립	
기정	4	금강사원 APT	주거	소정면 소정리 24 일원	—	25,000	연기고시 1997-2호 (97.1.15)	
기정	1	봉암리 취락지구	주거	연서면 봉암리 210-25 일원	—	420,000	94.2.18	
기정	2	연기리 취락지구	주거	연기면 연기리 452-2 일원	—	313,674	94.6.9	
기정	3	봉암임대 아파트	주거	연서면 봉암리 622 일원	—	25,321	00.5.12	
기정	4	명학임대 아파트	주거	연동면 명학리 291 일원	—	20,387	99.7.5	
기정	5	노장 농공단지	산업 유통	전동면 노장리 404 일원	—	162,221	연기공고 1986-46호 (86.9.16)	
기정	6	청송 농공단지	산업 유통	전동면 청송리 167-5 일원	—	84,897	연기공고 1987-22호 (87.4.28)	
기정	7	흥진 레미콘	산업 유통	전동면 송성리 217 일원	—	70,000	연기고시 1999-23호 (99.6.21)	
기정	5	신신화학	산업 유통	연서면 성제리 83 일원	—	38,402	00.9.15	
기정	6	남한제지	산업 유통	연기면 보통리 319-1 일원	—	148,685	97.12.13	
기정	7	응암농공	산업 유통	연동면 응암리 666-7 일원	—	116,793	86.3.18	
기정	4	화승RA공장	산업 유통	부강면 금호리 680-2 일원	—	27,842	93.6.21	
기정	5	부강농공단지 (아세아제지(주))	산업 유통	부강면 금호리 501 일원	—	201,934	95.6.13	
기정	6	쌍용양회공장	산업 유통	부강면 등곡리 442-1 일원	—	20,534	97.1.8	
기정	10	남양유업	산업 유통	장군면 봉안리 160 일원	—	88,475	80. 6.11	

구 분	도면 표시 번호	지구명	지구의 세 분	위 치	제한 내용	면적 (㎡)	최 초 결정일	비고
기정	11	신흥 개발진흥지구	산업 유통	전의면 신흥리 96-1 일원	-	55,659	연기고시 2009-59호 (09.10.12)	서창 산업
기정	1	달전 개발진흥지구	관광 휴양	전의면 달전리 산72 일원	-	1,345,981.2	충남고시 2009-265호 (09.7.20)	
기정	2	농협충남연수원	특정	장군면 금암리 310-1 일원	-	57,426	95.12.19	
기정	8	전의노인전문 요양시설	특정	전의면 원성리 182 일원	-	36,347	연기고시 2000-38호 (00.9.22)	
기정	9	송파수목원	특정	전동면 송성리 8-2 일원	-	238,042	충남고시 제2006-237호 (‘06.10.20)	
기정	16	하수종말처리장	특정	전의면 동교리 3-2 일원	-	16,256		

3. 지구단위계획구역 결정(변경)조서 : 변경없음

가. 지구단위계획구역 결정(변경) 조서 : 변경없음

구분	도면 표시 번호	구역명	구역의 세 분	위치	면적(㎡)			최 초 결정일	비고
					기정	변경	변경후		
기정	1	소정지구	주거형	소정면 소정리 산35-1 일원	213,490	-	213,490	연기군 고시 제2003-48호 (‘03.7.7)	
기정	2	유천지구	주거형	전의면 유천리 527-1 일원	17,720	-	17,720	연기고시 1996-19호 (96.6.21)	
기정	3	노장지구	주거형	전동면 노장리 583 일원	160,476	-	160,476	충남고시 제83호 (‘81.4.30)	
기정	4	금강사원APT	주거형	소정면 소정리 24 일원	25,000	-	25,000	연기고시 1997-2호 (97.1.15)	
기정	1	봉암지구	주거형	연서면 봉암리 210-20 일원	420,000	-	420,000	충남고시 제1994-28호 (‘94.2.18)	
기정	3	봉암 임대 아파트	주거형	연서면 봉암리 622 일원	25,321	-	25,321	00.5.12	
기정	4	명학 임대 아파트	주거형	연동면 명학리 291 일원	20,387	-	20,387	99.7.5	
기정	13	내판·송용 지구	주거형	연동면 내판라·송용리 일원	351,470	-	351,470	세종시고시 제2016-33호 (‘16.3.21)	

구분	도면 표시 번호	구역명	구역의 세 분	위치	면적(㎡)			최 초 결정일	비고
					기정	변경	변경후		
기정	14	도계지구	주거형	장군면 도계리 일원	257,656	—	257,656	세종시고시 제2016-33호 (‘16.3.21)	
기정	5	노장농공단지	산업 유통형	전동면 노장리 404 일원	161,984	—	161,984	연기공고 1986-46호 (86.9.16)	
기정	6	청송농공단지	산업 유통형	전동면 청송리 167-5 일원	84,897	—	84,897	연기공고 1987-22호 (87.4.28)	
기정	7	흥진레미콘	산업 유통형	전동면 송성리 217 일원	70,000	—	70,000	연기고시 1999-23호 (99.6.21)	
기정	5	신신화학	산업 유통형	연서면 성제리 83 일원	38,402	—	38,402	00.9.15	
기정	6	남한제지	산업 유통형	연기면 보통리 319-1 일원	148,685	—	148,685	97.12.13	
기정	7	응암농공	산업 유통형	연동면 응암리 666-7 일원	116,793	—	116,793	86.3.18	
기정	4	화승RA공장	산업 유통형	부강면 금호리 680-2 일원	27,842	—	27,842	93.6.21	
기정	5	부강농공단지 (아세아제지)	산업 유통형	부강면 금호리 501 일원	201,934	—	201,934	95.6.13	
기정	6	쌍용양회공장	산업 유통형	부강면 등곡리 442-1 일원	20,534	—	20,534	97.1.8	
기정	10	남양유업	산업 유통형	장군면 봉안리 160 일원	88,475	—	88,475	80.6.11	
기정	11	신흥지구	산업 유통형	전의면 신흥리 96-1 일원	55,659	—	55,659	연기고시 2009-59호 (09.10.12)	서창 산업
기정	12	동교지구	산업 유통형	전의면 동교리 29-1 일원	46,579	—	46,579	세종시고시 제2013-78호 (‘13.08.12)	유라 테크
기정	13	산정지구 지구단위계획 구역	산업 유통형	세종시 전의면 신정리 504번지 일원	137,697.1	—	137,697.1	세종시고시 제2017-280호 (‘17.11.30)	
기정	1	달전지구	관광 휴양형	전의면 달전리 산72 일원	1,343,569	—	1,343,569	충남고시 2009-265호 (09.7.20)	세종 골프 리조트
기정	8	전의노인전문 요양시설	특정형	전의면 원성리 182 일원	36,347	—	36,347	연기고시 2000-38호 (00.9.22)	
기정	9	송파수목원	특정형	전동면 송성리 8-2 일원	238,042	—	238,042	충남고시 제2006-237호 (‘06.10.20)	
기정	15	농협충남 연수원	특정형	장군면 금암리 310-1 일원	57,426	—	57,426	95.12.19	
기정	16	하수종말 처리장	특정형	전의면 동교리 3-2 일원	16,256	—	16,256		

4. 도시계획시설 결정(변경)조서 : 변경

가. 교통시설 : 변경없음

1) 도로

□ 도로 총괄표

유별		합계			1류			2류			3류		
		노선수	연장 (m)	면적 (㎡)	노선수	연장 (m)	면적 (㎡)	노선수	연장 (m)	면적 (㎡)	노선수	연장 (m)	면적 (㎡)
합계	기정	90	256,707	4,562,870	32	101,107	2,493,325	45	141,600	1,590,536	13	14,000	479,009
	변경	90	256,707	4,562,870	32	101,107	2,493,325	45	141,600	1,590,536	13	14,000	479,009
광로	기정	—	—	—	—	—	—	—	—	—	—	—	—
	변경	—	—	—	—	—	—	—	—	—	—	—	—
대로	기정	14	48,704	1,763,378	7	21,289	740,475	6	22,535	662,127	1	4,880	360,776
	변경	14	48,704	1,763,378	7	21,289	740,475	6	22,535	662,127	1	4,880	360,776
중로	기정	33	91,498	1,946,508	22	79,040	1,745,070	1	5,193	96,071	10	7,265	105,367
	변경	33	91,498	1,946,508	22	79,040	1,745,070	1	5,193	96,071	10	7,265	105,367
소로	기정	43	116,505	852,984	3	778	7,780	38	113,872	832,338	2	1,855	12,866
	변경	43	116,505	852,984	3	778	7,780	38	113,872	832,338	2	1,855	12,866

□ 도로 결정(변경) 조서

구분	규모				기능	연장 (m)	기점	종점	사용 형태	주요 경과지	최 초 결정일	비고
	등급	류별	번호	폭원 (m)								
기정	대로	1	1	30	주간선 도로	928	중로 1-1	천안시 경계	일반 도로	—	충남 고시 제2011-61호 (2011.03.21)	국도23호선
기정	대로	1	1	35~39	주간선 도로	2,414	연동면 명학리 667-18	연동면 명학리 642-4	일반 도로	—	행복청고시 제2009-49호 (2009.12.29.)	연기비도시 (국지도96호선)
기정	대로	1	1	35	주간선 도로	5,277	부강면 문곡리 산8-2	부강면 갈산리 451-54	일반 도로	—	행복청고시 제2009-49호 (2009.12.29.)	청원비도시 (국지도96호선)
기정	대로	1	1	36 ~ 51	주간선 도로	5,419	용포리 구역계	대전시 경계	일반 도로	—	'08.11.7	
기정	대로	1	장군1	35~147	주간선 도로	3,720	장군면 봉안리 40-14	장군면 은용리 465	일반 도로	—	행복청고시 제2009-49호 (2009.12.29.)	교통광장3,6호 중복결정 (국도36호)
기정	대로	1	3	35~40	주간선 도로	573	응암리 835-2	응암리 793-16	일반 도로	—		하천시설 중복결정 (A=5,307㎡)
기정	대로	1	5	35~109.5	주간선 도로	2,958	부강면 행산리 667-1	부강면 갈산리 산27-11	일반 도로	—	충북고시 제2000-77호 (2000.6.30.)	하천시설 중복결정 (A=2,958㎡)
기정	대로	2	1	25	주간선 도로	4,532	금남면 두만리 262-3	금남면 영곡리 433-2	일반 도로	—	행복청고시 제2009-49호 (2009.12.29.)	연기비도시 (대전~당진간 고속도로)

구분	규모				기능	연장 (m)	기점	종점	사용 형태	주요 경과지	최 초 결정일	비고
	등급	류별	번호	폭원 (m)								
기정	대로	2	2	25	주간선 도로	492	금남면 용담리 321-35	금남면 용담리 3-2	일반 도로	-	행복청고시 제2009-49호 (2009.12.29.)	연기비도시 (대전~당진간 고속도로)
기정	대로	2	604	25	주간선 도로	4,611	연동면 문주리 1020	연동면 예양리 775-4	일반 도로	행복도시 오송역	충남도고시 제2008-259호 (08.10.09)	연기비도시 (오송역 연결도로)
기정	대로	2	1	25 ~35	주간선 도로	1,875	장군면 하봉리 85-2	장군면 하봉리 435-5	일반 도로	-	행복청고시 제2009-49호 (2009.12.29.)	공주비도시 (대전~당진간 고속도로)
기정	대로	2	2	25 ~35	주간선 도로	5,856	금남면 국곡리 266-2	장군면 하봉리 28-6	일반 도로	-	행복청고시 제2009-49호 (2009.12.29.)	공주비도시 (대전~당진간 고속도로)
기정	대로	2	6	30.6 ~164	주간선 도로	5,169	전동면 청람리 217-3	전동면 봉대리 산34-1	자동 차전 용도 로	-	국토부고시 제2020-249호 (2020.03.10)	세종~포천 고속도로 (세종~안성)
기정	대로	3	금남1	27.4 ~40.5	주간선 도로	4,880	금남면 달전리 460-7	금남면 장재리 187-5	일반 도로	-	충남도고시 제2011-420호 (11.11.21)	행정도시 ~ 대덕테크노밸리
기정	중로	1	1	20~27	주간선 도로	19,262	천안시 경계	조치원 도시지역	일반 도로		충남 고시 제2011-61호 (2011.03.21)	연기비도시 (국도1호선)
기정	중로	1	2	20~25	집산도로	4,779	중로 1-1 (국도1)	소로 2-4 (지방도691)	일반 도로	-	연기군고시 제2011-15호 (11.04.14)	세종첨단산단 지구외 (시도32호선)
기정	중로	1	2	20	주간선 도로	1,967	연기면 연기리 608-5	연서면 봉암리 607-4	일반 도로	-	행복청고시 제2009-49호 (2009.12.29.)	연기 비도시 (국도1호선)
기정	중로	1	3	20	주간선 도로	319	금남면 두만리 506	금남면 두만리 332	일반 도로	-	행복청고시 제2009-49호 (2009.12.29.)	연기 비도시 (국도1호선)
기정	중로	1	4	20	주간선 도로	140	금남면 두만리 574-4	금남면 두만리 572-4	일반 도로	-	행복청고시 제2009-49호 (2009.12.29.)	연기 비도시 (국도1호선)
기정	중로	1	5	20	주간선 도로	1,378	금남면 부용리 421	금남면 부용리 600	일반 도로	-	행복청고시 제2009-49호 (2009.12.29.)	연기 비도시 (주변지역 연계도로)
기정	중로	1	6	20	보조간선 도로	1,560	연동면 명학리 92	연동면 함강리 476-2	일반 도로	-	행복청고시 제2009-49호 (2009.12.29.)	연기 비도시 (함강부강 연계도로)
기정	중로	1	15	20.5~ 115	보조간선 도로	2,350	연기면 수산리 575-1	연기면 수산리 71-12	일반 도로	-	09.1.21	연기 비도시 (정안IC 연결도로)

구분	규모				기능	연장 (m)	기점	종점	사용 형태	주요 경과지	최 초 결정일	비고
	등급	류별	번호	폭원 (m)								
기정	중로	1	연동1	22~27	보조간선 도로	1,590	연동면 내판리 338-1	연동면 내판리 82-4	일반 도로	-	세종시고시 제2015-51호 (2015.4.30.)	명학산단 진입도로
기정	중로	1	1	22	보조간선 도로	393	장군면 하봉리 119-20	장군면 하봉리 175-4	일반 도로	-	행복청고시 제2009-49호 (2009.12.29.)	공주비도시 (대전당진간 고속도로 접속도로)
기정	중로	1	2	20	주간선 도로	757	장군면 봉암리 150-19	장군면 성강리 92-1	일반 도로	-	행복청고시 제2009-49호 (2009.12.29.)	공주비도시 (국도1호선)
기정	중로	1	3	20	주간선 도로	884	장군면 봉암리 127-10	장군면 봉암리 130-1	일반 도로	-	행복청고시 제2009-49호 (2009.12.29.)	공주비도시 (국도1호선)
기정	중로	1	4	20	주간선 도로	552	장군면 금암리 597	장군면 금암리 464-3	일반 도로	-	행복청고시 제2009-49호 (2009.12.29.)	공주비도시 (국도32호선)
기정	중로	1	16	20.5~ 244	보조간선 도로	2,870	장군면 태산리 33-2	장군면 용암리 산55	일반 도로	-	09. 1.21	공주비도시 (정안IC 연결도로)
기정	중로	1	1	20	보조간선 도로	133	부강면 갈산리 128-1	부강면 갈산리 산51-19	일반 도로	-	행복청고시 제2009-49호 (2009.12.29.)	청원비도시 (국지도96호선 접속도로)
기정	중로	1	2	20	보조간선 도로	440	부강면 부강리 315-2	부강면 부강리 287-2	일반 도로	-	행복청고시 제2009-49호 (2009.12.29.)	청원비도시 (국지도96호선 접속도로)
기정	중로	1	3	20	보조간선 도로	3,262	부강면 부강리 1149-19	부강면 금호리 555	일반 도로	-	행복청고시 제2009-49호 (2009.12.29.)	청원비도시 (주변지역 연계도로)
기정	중로	1	4	20	보조간선 도로	13,865	공주시 경계	천안시 경계	일반 도로	-	충남 고시 제2011-61호 (2011.03.21)	지방도 691호선
기정	중로	1	7	22.5	주간선 도로	2,450	금남면 부용리 413-1	부강면 금호리 623-1	일반 도로	-	세종시고시 제2017-93호 (2017.05.22)	
기정	중로	1	21	23.4~ 408	주간선 도로	15,813	장군면 송정리 산44-1	전동면 청람리 451	자동 차전 용도 로	-	국토부고시 제2020-249호 (2020.03.10)	세종~포천 고속도로 (세종~안성)
기정	중로	1	22	23.4~ 153	주간선 도로	902	전동면 보덕리 338-4	전동면 보덕리 산51-1	자동 차전 용도 로	-	국토부고시 제2020-249호 (2020.03.10)	세종~포천 고속도로 (세종~안성)
기정	중로	1	23	23.4~ 155	주간선 도로	3,374	전동면 보덕리 371-4	전동면 심중리 산17-13	자동 차전 용도 로	-	국토부고시 제2020-250호 (2020.03.10)	세종~포천 고속도로 (오송지선)

구분	규모				기능	연장 (m)	기점	종점	사용 형태	주요 경과지	최 초 결정일	비고
	등급	류별	번호	폭원 (m)								
기정	중로	2	1	18.5	주간선 도로	5,193	장군면 금암리 7-6	장군면 금암리 468-8	일반 도로	-	행복청고시 제2009-49호 (2009.12.29.)	공주비도시 (국지도96호선)
기정	중로	3	1	12	보조간선 도로	326	금남면 도남리 49-1	금남면 도남리 95	일반 도로	-	행복청고시 제2009-49호 (2009.12.29.)	공주비도시 (주변지역 연계도로)
기정	중로	3	1	12	국지 도로	380	시도25호선 접속부	달전지구 지구단위 계획구역	일반 도로	-	충남고시 2009-265호 (09.7.20)	세종 레이캐슬 골프&리조트 조성 사업
기정	중로	3	2	12	보조간선 도로	445	금남면 원봉리 591-32	금남면 원봉리 198-2	일반 도로	-	행복청고시 제2009-49호 (2009.12.29.)	공주비도시 (주변지역 연계도로)
기정	중로	3	3	8~13	보조간선 도로	437	교통광장 3호	소로 2-1	일반 도로	-	-	-
기정	중로	3	6	12	보조간선 도로	1,176	연동면 명학리 639	연동면 명학리 642-6	일반 도로	-	행복청고시 제2009-49호 (2009.12.29.)	연기비도시 (국지도96호선 접속도로 존치도로)
기정	중로	3	7	12	보조간선 도로	3,143	금남면 발산리 338-3	금남면 영곡리 431	일반 도로	-	행복청고시 제2009-49호 (2009.12.29.)	연기비도시 (주변지역 연계도로)
기정	중로	3	8	14.7 ~146	주간선 도로	1,257	전동면 보덕리 산13-1	전동면 석곡리 30-1	자동 차전 용도 로	-	국토부고시 제2020-249호 (2020.03.10)	세종~포천 고속도로 (세종~안성)
기정	소로	1	전동1	10	국지 도로	45	군도15호선 (심중리 597)	폐기물처리 시설구역계 (심중리 82)	일반 도로		연기군고시 제2007-21호 (07.03.30)	
기정	소로	1	1	10	보조간선 도로	39	장군면 금암리 355-5	장군면 금암리 355-6	일반 도로	-	행복청고시 제2009-49호 (2009.12.29.)	공주비도시 (국지도96호선 접속도로)
기정	소로	1	2	10	보조간선 도로	694	장군면 도남리 21	장군면 금암리 305	일반 도로	-	행복청고시 제2009-49호 (2009.12.29.)	공주비도시 (지방도 651호선)
기정	소로	2	송성1	8	국지 도로	390	지방도627	폐기물처리 시설입구 (송성리 611-8)	일반 도로		연기군고시 제2010-22호 (10.05.20)	
기정	소로	2	3	8	보조간선 도로	10,445	대로 1-1	소로 2-5	일반 도로		충남 고시 제2011-61호 (2011.03.21)	지방도 627호선
기정	소로	2	5	8	보조간선 도로	5,913	대로 1-1	천안시 경계	일반 도로		충남 고시 제2011-61호 (2011.03.21)	지방도 693호선

구분	규모				기능	연장 (m)	기점	종점	사용 형태	주요 경과지	최 초 결정일	비고
	등급	류별	번호	폭원 (m)								
기정	소로	2	5	8	보조간선 도로	1,481	연동면 응암리 793-21	청주시경계 (강내면)	일반 도로			하천시설 중복결정 (A=29㎡)
기정	소로	2	6	8	보조간선 도로	9,898	공주시 경계	조치원 도시지역	일반 도로		충남 고시 제2011-61호 (2011.03.21)	지방도 604호선
기정	소로	2	7	8~40	집산 도로	13,732	천안시경계 (성남면)	청주시경계 (강외면)	일반 도로		연기군고시 제2011-15호 (11.04.14)	시도30호선
기정	소로	2	8	8	집산 도로	5,256	천안시경계 (풍세면)	소로2-4 (지방도 691호선)	일반 도로	-	연기군고시 제2011-15호 (2011.04.14)	
기정	소로	2	9	8	집산 도로	6,104	소로 2-3 (지방도627)	조치원 도시지역	일반 도로		연기군고시 제2011-15호 (11.04.14)	군도 16호선
기정	소로	2	10	8	집산 도로	6,306	조치원 도시지역	청주시경계 (강외면)	일반 도로		연기군고시 제2011-15호 (11.04.14)	군도 15호선
기정	소로	2	11	8	집산 도로	4,641	소로 2-4 (지방도691)	소로 2-6 (지방도604)	일반 도로		연기군고시 제2011-15호 (11.04.14)	군도 3호선
기정	소로	2	12	8	국지 도로	785	연동면 응암리 산63-86	연동면 응암리 434-4	일반 도로		세종시고시 제2017-154호 (‘17.07.31)	
기정	소로	2	비도 시12	8	집산 도로	1,650	금남면 원봉리 403-6	금남면 원봉리 71-1	일반 도로		세종시고시 제2016-60호 (‘16.05.10)	시도제2호선
기정	소로	2	1	8	보조간선 도로	6,330	중로 3-3	연동면 예양리 18-6	일반 도로	-	행복청고시 제2009-49호 (2009.12.29.)	연기 비도시 (지방도 591호선)
기정	소로	2	2	8	보조간선 도로	635	연동면 응암리 373-3	연동면 응암리 793-16	일반 도로	-	행복청고시 제2009-49호 (2009.12.29.)	연기 비도시 (지방도 507호선)
기정	소로	2	3	8	보조간선 도로	747	연동면 예양리 산2-7	연동면 예양리 390-2	일반 도로	-	행복청고시 제2009-49호 (2009.12.29.)	연기 비도시 (지방도 594호선)
기정	소로	2	4	8	보조간선 도로	269	연동면 예양리 390-2	연동면 예양리 775-4	일반 도로	-	행복청고시 제2009-49호 (2009.12.29.)	연기 비도시 (지방도 591호선)
기정	소로	2	4	10~ 23,25	보조간선 도로	920	전의면 달전리 519-2	전의면 양곡리 346-1	일반 도로		세종시고시 제2016-185호 (‘16.10.31)	

구분	규모				기능	연장 (m)	기점	종점	사용 형태	주요 경과지	최 초 결정일	비고
	등급	류별	번호	폭원 (m)								
기정	소로	2	5	8	보조간선 도로	5,640	연서면 기룡리 335-4	연서면 신대리 531-2	일반 도로	-	행복청고시 제2009-49호 (2009.12.29.)	연기 비도시 (지방도 627호선)
기정	소로	2	6	8	보조간선 도로	818	연서면 성제리 345-7	연서면 성제리 606	일반 도로	-	행복청고시 제2009-49호 (2009.12.29.)	연기 비도시 (지방도 604호선)
기정	소로	2	147	8~ 50.1	집산 도로	520	연기면 수산리 101-2	연기면 수산리 604-29	일반 도로	-	09.1.21	연기 비도시 (정안C 연결도로)
기정	소로	2	1	8	보조간선 도로	1,686	장군면 금암리 340-8	장군면 금암리 464-28	일반 도로	-	행복청고시 제2009-49호 (2009.12.29.)	공주비도시 (국지도96호선 접속도로)
기정	소로	2	2	8	보조간선 도로	1,918	장군면 용현리 212	장군면 송학리 480-1	일반 도로	-	행복청고시 제2009-49호 (2009.12.29.)	공주비도시 (지방도 627호선)
기정	소로	2	3	8	보조간선 도로	1,258	장군면 송학리 68-7	장군면 송학리 514	일반 도로	-	행복청고시 제2009-49호 (2009.12.29.)	공주비도시 (지방도 691호선)
기정	소로	2	4	8	보조간선 도로	1,115	금남면 도남리 84-2	금남면 원봉리 591-32	일반 도로	-	행복청고시 제2009-49호 (2009.12.29.)	공주비도시 (농어촌도로 302호선)
기정	소로	2	5	8	보조간선 도로	3,451	장군면 산학리 11-10	장군면 은용리 35-8	일반 도로	-	행복청고시 제2009-49호 (2009.12.29.)	공주비도시 (지방도 691호선)
기정	소로	2	6	8	보조간선 도로	1,205	은용리 20-12	장군면 대교리 559-2	일반 도로		행복청고시 제2009-49호 (2009.12.29)	
기정	중로	3	장군1	13~ 15	보조간선 도로	768 (604)	장군면 대교리 559-2 (북측구역계)	장군면 도계리 178-3	일반 도로		행복청고시 제2009-49호 (2009.12.29.)	(구역내)
기정	중로	3	장군2	12	보조간선 도로	754 (225)	중로 3-장군1	대교리 20-6 (도계리 52-7)	일반 도로		행복청고시 제2009-49호 (2009.12.29.)	(구역내)
기정	소로	2	7	8	보조간선 도로	4,775	장군면 대교리 556-3	장군면 용현리 232-13	일반 도로	-	행복청고시 제2009-49호 (2009.12.29.)	공주비도시 (지방도 691호선)
기정	소로	2	8	8	보조간선 도로	3,603	장군면 용현리 232-13	장군면 용암리 산33	일반 도로	-	행복청고시 제2009-49호 (2009.12.29.)	공주비도시 (지방도 627호선)
기정	소로	2	1	8	보조간선 도로	5,060	부강면 노호리 109-6	부강면 부강리 1135-10	일반 도로	-	행복청고시 제2009-49호 (2009.12.29.)	청원비도시 (지방도 591호선)

구분	규모				기능	연장 (m)	기점	종점	사용 형태	주요 경과지	최 초 결정일	비고
	등급	류별	번호	폭원 (m)								
기정	중로	3	4	14	보조간선 도로	100.6	교통광장3호	대로 3-1	일반 도로	-	행복청고시 제2009-49호 (2009.12.29.)	청원비도시 (지방도 591호선)
기정	소로	2	4	8~14	보조간선 도로	1,188	부강면 갈산리 156-4	부강면 갈산리 451-53	일반 도로	-	행복청고시 제2009-49호 (2009.12.29.)	청원비도시 (지방도 507호선)
기정	소로	2	605	8.5~ 27.5	국지 도로	302	부강면 행산리 69-6	부강면 행산리 412-7	일반 도로	-	충북고시 제2010-269호 (2010.11.5.)	
기정	소로	2	606	8.5~ 41.0	국지 도로	580	교통광장2	부강면 갈산리 388-2	일반 도로	-	충북고시 제2010-269호 (2010.11.5.)	
기정	소로	2	하봉1	8	국지 도로	906	장군면 하봉리 476-8	장군면 하봉리 92	일반 도로	-	세종시고시 제2015-148호 (2015.9.30.)	하도선 210호선
기정	소로	2	1	8	국지 도로	361	지방도 691호선 연결도로	전의면 신흥리 98-2	단지 내도 로	단지내	연기군고시 제2009-59호 (2009.10.12)	서창산업
기정	소로	3	2	7.5	국지 도로	1,760	연서면 고북리 산45-3	전동면 송정리 79-2	일반 도로		세종시고시 제2017-154호 (‘17.07.31)	
기정	소로	2	연서1	8	국지 도로	1,227	연서면 쌍전리 700	연서면 쌍전리 606-1	일반 도로	-	세종시고시 제2016-292호 (2016.2.25.)	
기정	소로	2	연동1	10.5~ 32	국지 도로	345	연동면 송용리 923	연동면 송용리 983	일반 도로		세종시고시 제2016-923호 (‘16.6.20)	
기정	소로	2	전의1	8~9	국지 도로	1,615	전의면 달전리 726	전의면 달전리 705	일반 도로		세종시고시 제2016-25호 (2016.3.2.)	
기정	소로	2	전의1	8	집산도로	797	전의면 노곡리 165-1	전의면 노곡리 197-2	일반 도로		세종시고시 제2016-245호 (2016.12.20.)	
기정	소로	3	3	6	국지 도로	95	소로 3-1081	소로 3-1082	일반 도로	-	세종특별자치시고시 제2023-313호 (‘23.12.20)	

2) 철도 : 변경없음

□ 철도 결정(변경) 조서

구분	도면 표시 번호	시설명	시설의 세 분	위 치			연장 (m)	면적 (㎡)	최 초 결정일	비고
				기점	종점	주 요 경과지				
기정	1	경부선 철도	일반 철도	전동면 심중리 646	소정면 대곡리 548-2		16,700	121,586	충남 고시 제2011-61호 (2011.03.21)	경 부 선
기정	2	경부 고속 철도	고속 철도	전동면 심중리 산17-17	소정면 대곡리 542-2		14,600	101,645	충남 고시 제2011-61호 (2011.03.21)	경 부 고속철도
기정	3	철도	일반 철도	연동면 응암리 793-16	연동면 응암리 산63-1	-	1,100	11,004	06.8.22	중부내륙 인입철도
기정	가	철도	고속 철도	금남면 영곡리 산16	연동면 명학리 647	연동면, 금남면	14,230	201,970	국토해양부고시 제2009-185호 (‘09.4.16)	호 남 고속철도
기정	가	철도	고속 철도	이인면 신영리 산69-3 일원	금남면 원봉리 산59 일원	계룡면	3,215 (20,244)	45,955 (379,000)	국토해양부고시 제2009-185호 (‘09.4.16)	호 남 고속철도
기정	나	철도	고속 철도	금남면 부용리 600	금남면 부용리 603-14	군도 5호선	1,400	1,586	국토부고시 제2011-971호 (12.1.4)	부용변전소 송전선로 (지중선로)
기정	1	철도	일반 철도	부강면 부강리 1025	부강면 부강리 1135	부강역	2,395	142,550	92.1.30	경 부 선
기정	2	철도	일반 철도	부강면 부강리 401-1	부강면 갈산리 451-54	-	597	8,999	06.8.22	중부내륙 인입철도
기정	2	철도	고속 철도	부강면 갈산리 468	조치원읍 봉산리 81-3	교통광장 47	4,467 (11,909)	60,380 (286,980)	09.4.15	호 남 고속철도
기정	5	철도	고속 철도	부강면 부강리 706-2	부강면 금호리 823	군도 14호선	3,100	5,086	국토부고시 제2011-971호 (12.1.4)	부용변전소 송전선로 (지중선로)
기정	8	철도	일반 철도	전동면 심중리 산8	전동면 심중리 602	전동면	7,310	155,462	국토부고시 제2015-125호 (15.3.6)	철도종합 시험선로

※()는 행복도시 주변지역 당시 해당 시·군(청원군,공주시)내 연장 및 면적

나. 공간시설 : 변경없음

1) 공원 : 변경없음

□ 공원 총괄표

구분	행정구역		시가화구역	
	개소	면적 (㎡)	개소	면적 (㎡)
합 계	2	95,752	—	—
역사공원	2	95,752	—	—

□ 공원 결정(변경) 조서

구분	도면 표시번호	공원명	시설의 세 분	위치	면적(㎡)			최 초 결정일	비고
					기정	변경	변경후		
기정	2	전의초수 역사공원	역사공원	전의면 관정리 147 일원	11,275	—	11,275	세종시고시 제2020-12호 (2020.11.10)	
기정	1	공원	역사공원	장군면 대교리 275-1 일원	84,477	—	84,477	세종시고시 제2017-207호 (2017.09.20)	

2) 광장 : 변경없음

□ 광장 결정(변경) 조서

구분	도면 표시 번호	시설명	시설의 세 분	위치	면적(㎡)			최 초 결정일	비고
					기정	변경	변경후		
기정	1	광장	교통 광장	연동면 예양리 839-3 일원	53,046	—	53,046	08.10.9	연기 비도시 (오송역 연결도로)
기정	2	광장	교통 광장	대로1-1과 국도1호선 교차점	172,962	—	172,962	08.12.19	연기 비도시
기정	3	광장	교통 광장	금남면 두만리 59-2 일원	63,243	—	63,243	행복청고시 제2009-49호 (2009.12.29.)	연기 비도시 (대전당진간 고속도로)
기정	4	광장	교통 광장	연동면 응암리 567 일원	45,194	—	45,194	행복청고시 제2009-49호 (2009.12.29.)	연기 비도시 (국지도96호선)
기정	5	광장	교통 광장	연동면 명학리 553-4 일원	27,292	—	27,292	행복청고시 제2009-49호 (2009.12.29.)	연기 비도시 (국지도96호선) 명학산단 외
기정	6	광장	교통 광장	금남면 두만리 518 일원	20,151	—	20,151	행복청고시 제2009-49호 (2009.12.29.)	연기 비도시 (국도1호선)
기정	7	광장	교통 광장	연기면 연기리 137-7 일원	40,133	—	40,133	행복청고시 제2009-49호 (2009.12.29.)	연기 비도시 (국도1호선)

구분	도면 표시 번호	시설명	시설의 세 분	위치	면적(㎡)			최 초 결정일	비고
					기정	변경	변경후		
기정	1	광장	교통 광장	장군면 하봉리 128 일원	62,348	—	62,348	행복청고시 제2009-49호 (2009.12.29.)	공주비도시 (대전~당진간 고속도로)
기정	2	광장	교통 광장	장군면 금암리 471 일원	44,817	—	44,817	행복청고시 제2009-49호 (2009.12.29.)	공주비도시 (국지도96호선)
기정	3	광장	교통 광장	장군면 은용리 473-1 일원	60,679	—	60,679	행복청고시 제2009-49호 (2009.12.29.)	공주비도시 (국도36호선) 도로중복결정
기정	5	광장	교통 광장	금남면 봉암리 147-2 일원	10,000	—	10,000	행복청고시 제2009-49호 (2009.12.29.)	공주비도시 (국도1호선)
기정	6	광장	교통 광장	장군면 은용리 28-13 일원	51,900	—	51,900	행복청고시 제2009-49호 (2009.12.29.)	공주비도시 (국도36호선) 도로중복결정
기정	1	광장	교통 광장	부강면 갈산리 산51-15 일원	30,657	—	30,657	행복청고시 제2009-49호 (2009.12.29.)	청원비도시 (국지도96호선)
기정	2	광장	교통 광장	부강면 부강리 1141 일원	27,996	—	27,996	행복청고시 제2009-49호 (2009.12.29.)	청원비도시 (국지도96호선)
기정	3	광장	교통 광장	부강면 갈산리 158-4 일원	7,604	—	7,604	행복청고시 제2009-49호 (2009.12.29.)	청원비도시 (지방도591호선)
기정	90	광장	교통 광장	부강면 행산리 68-1 일원	43,198	—	43,198	충북고시 제2010-269호 (2010.11.5.)	
기정	91	광장	교통 광장	부강면 갈산리 402 일원	26,687	—	26,687	충북고시 제2010-269호 (2010.11.5.)	
기정	연동1	광장	교통 광장	연동면 내판리 538-1 일원	4,440	—	4,440	세종시고시 제2015-51호 (2015.4.30.)	
기정	19	광장	교통 광장	장군면 하봉리 262-8 일원	230,030	—	230,030	국토부고시 제2020-249호 (2020.03.10.)	세종JCT
기정	20	광장	교통 광장	장군면 용암리 산122-1 일원	264,116	—	264,116	국토부고시 제2020-249호 (2020.03.10.)	세종IC
기정	21	광장	교통 광장	전동면 청람리 산52-1 일원	188,518	—	188,518	국토부고시 제2020-249호 (2020.03.10.)	연기IC
기정	22	광장	교통 광장	전동면 보덕리 산13-1 일원	54,008	—	54,008	국토부고시 제2020-249호 (2020.03.10.)	연기나들목 R-H
기정	23	광장	교통 광장	전동면 석곡리 32 일원	58,888	—	58,888	국토부고시 제2020-249호 (2020.03.10.)	석곡교차로

다. 유통 및 공급시설 : 변경없음

1) 유통업무설비 : 변경없음

□ 유통업무설비 결정(변경) 조서

구분	도면 표시번호	시설명	위치	면적(㎡)			최 초 결정일	비고
				기정	변경	변경후		
기정	1	유통업무 설비	연동면 응암리 일원	276,177	—	276,177	07.12.14	중부내륙 화물기지
기정	1	유통업무 설비	부강면 갈산리 일원	204,559	—	204,559	07.12.14	중부내륙 화물기지
기정	2	유통업무 설비	소정면 대곡리 350 일원	48,106	—	48,106	세종시고시 제2013-30호 (2013.4.1.)	상용차 매매단지 (도로중복결정)

2) 수도공급설비 : 변경없음

□ 수도공급설비(도수시설,배수지) 결정(변경) 조서

구분	도면 표시 번호	시설명	위치	면적(㎡)			최 초 결정일	비고
				기정	변경	변경후		
기정	1	도수시설	장군면 산학리 142 일원	3,967	—	3,967	07.9.13	
기정	명1	배수시설	연동면 내판리 36 일원	43,109	—	43,109	충남고시 제2011-65호 (2011.3.18.)	
기정	7	배수지	연기면 연기리 70-17 일원	6,046	—	6,046	세종시고시 제2020-478호 (‘20.12.30)	연기 배수지
기정	9	배수지	전동면 노장리 599-1 일원	2,386	—	2,386	세종시고시 제2020-478호 (‘20.12.30)	전동 배수지
기정	11	배수지	소정면 소정리 40-1 일원	932	—	932	세종시고시 제2020-478호 (‘20.12.30)	소정 배수지
기정	12	배수지	소정면 소정리 516-12 일원	2,976	—	2,976	세종시고시 제2020-478호 (‘20.12.30)	소정2 배수지
기정	13	벤처밸리 배수지 (공업 생활)	전동면 보덕리 산8-1번지 일원	8,529		8,529	세종시고시 제2023-61호 (‘23.3.20)	
기정	14	스마트그린 공업가압장	전동면 송곡리 138-23번지 일원	8,529		8,529	세종시고시 제2023-61호 (‘23.3.20)	

□ 수도공급설비(도수관로) 결정(변경) 조서

구분	도면 표시번호	시설명	위치			연장(km)	면적(m²)	최 초 결정일	비고
			기점	종점	주요경과지				
기정	2	도수 시설	금남면 박산리 31-14 일원	장군면 은용리 1-24 일원	금남초교 금 강	19.89	140,220	행복청고시 제2007-5호 (07.9.13)	
기정	3	수도 공급 설비	전동면 미곡리 405 일원	소정면 대곡리 550-8 일원	-	5.6	23,655	세종시고시 제2014-115호 (2014.10.20)	도수 관로

3) 전기공급설비 : 변경없음

□ 전기공급설비(도수시설) 결정(변경) 조서

구분	도면 표시 번호	시설명	시설세분	위치			면적(m²)			연장	최 초 결정일	비고
				기점	종점	경과지	기정	변경	변경후			
기정	3	전기 공급 설비	송전철탑	금남면 황용리 404-20	금남면 달전리 산24-1	금남면 영대리 산102-2	2,456	-	2,456	-	세종시고시 제2015-165호 (2015.10.30)	
			선하지	금남면 황용리 404-20	금남면 달전리 산24-1	금남면 영대리 산102-2	64,231	-	64,231	-		

□ 전기공급설비(발전시설) 결정(변경) 조서

구분	도면 표시번호	시설명	위치	면적(m²)			최 초 결정일	비고
				기정	변경	변경후		
기정	장군 1	전기공급설비 (발전시설)	장군면 봉안리 160 일원	4,342	-	4,342	세종시고시 제2014-1호 (2014.1.10)	

라. 공공·문화체육시설 : 변경

1) 학교 : 변경

□ 학교 결정(변경) 조서

구분	도면 표시 번호	시설명	시설의 세 분	위치	면적(㎡)			최 초 결정일	비고
					기정	변경	변경후		
기정	1	대전가톨릭 신학대학교	대학교	전의면 신방리 263-3 일원	163,000	-	163,000		
기정	3	전동 초등학교	초등학교	전동면 노장리 595 일원	12,754	-	12,754	연기군고시 제2009-36호 ('09.6.10)	
기정	4	쌍류 초등학교	초등학교	연서면 쌍류리 371 일원	9,909	-	9,909	연기군고시 제2009-36호 ('09.6.10)	
기정	1	학교	연봉 중학교	연서면 봉암리 210-2 일원	13,280	-	13,280	94.2.18	봉암 지구
기정	1	학교	연서 초등학교	연서면 신대리 33-1 일원	15,807	-	15,807	행복청고시 제2009-49호 (2009.12.29.)	
기정	2	학교	연서 중학교	연서면 신대리 88 일원	15,510	-	15,510	행복청고시 제2009-49호 (2009.12.29.)	
기정	3	학교	수왕 초등학교	연기면 놀왕리 324 일원	16,997	-	16,997	행복청고시 제2009-49호 (2009.12.29.)	
기정	5	학교	연동 중학교	연동면 내판리 96-1 일원	18,215	-	18,215	행복청고시 제2009-49호 (2009.12.29.)	
기정	1	학교	대학교 (한국영상 대학교)	장군면 금암리 180-1 일원	369,743	-	369,743	92.12.11	
변경	2	학교	의량 초등학교	장군면 태산리 104-3 일원	16,500	감) 221	16,279	행복청고시 제2009-49호 (2009.12.29.)	
기정	4	학교	장기 중학교	장군면 하봉리 37-1 일원	28,270	-	28,270	행복청고시 제2009-49호 (2009.12.29.)	
기정	1	학교	세종미래 고등학교	부강면 문곡리 997-1 일원	40,433	-	40,433	행복청고시 제2009-49호 (2009.12.29.)	

□ 학교 결정(변경) 사유서

도면표시번호	시 설 명	변경내용	변경사유
2	의량초등학교	<ul style="list-style-type: none"> 의량초등학교 면적 감소 - A = 16,500㎡ → 16,279㎡ (감 221㎡) 	<ul style="list-style-type: none"> 초등학교 조성 현황 및 지적 경계를 고려한 시설 선형 변경

2) 공공청사 : 변경없음

□ 공공청사 결정(변경) 조서

구분	도면 표시번호	시설명	시설의 종류	위 치	면 적 (㎡)			최 초 결정일	비고
					기 정	변 경	변 경 후		
기정	2	공공청사	전의 119안전센터	전의면 서정리 148 일원	3,047	—	3,047	세종시고시 제2016-25호 (‘16.3.2)	
기정	1	공공청사	공공청사	연서면 청라리 297 일원	2,591	—	2,591	세종시고시 제2016-67호 (‘16.05.30)	
기정	1	공공청사	공공청사	연동면 내판리 33-1 일원	7,738	—	7,738	세종시고시 제2017-141호 (‘17.07.10)	

3) 문화시설 : 변경없음

□ 문화시설 결정(변경) 조서

구분	도면 표시번호	시설명	시설의 세분	위치	면적(㎡)			최 초 결정일	비고
					기정	변경	변경후		
기정	1	충남산림 환경연구소	산림 박물관	금남면 도남리 12-2 일원	461,801	—	461,801	00.12.29	비도시

4) 체육시설 : 변경없음

□ 체육시설 결정(변경) 조서

구분	도면 표시 번호	시설명	시설의 세 분	위치	면적(㎡)			최 초 결정일	비고
					기정	변경	변경후		
기정	1	세종 에머슨 컨트리 클럽	골프장	전의면 유천리 495-1 일원	1,496,123	—	1,496,123	연기군고시 제2006-6호 (2009.3.10.)	
기정	1	체육시설	생활체육 공원	부강면 금호리 823-3 일원	57,400	—	57,400	행복청고시 제2009-49호 (2009.12.29.)	부강생활 체육공원

마. 방재시설 : 변경없음

1) 하천 : 변경없음

□ 하천 결정(변경) 조서

구분	도면 표시 번호	시설명	시설의 세 분	위치			연장 (km)	폭원 (m)	면적 (㎡)	최 초 결정일	비고
				기점	종점	주 요 경과지					
기정	1	금강	국가하천	금남면 박산리 805	부강면 노호리 423		8.98	200 ~700	2,954,912	행복청고시 제2009-49호 (2009.12.29.)	부강면
기정	1	금강	국가하천	장군면 금암리 582-7	장군면 금암리 492-1		5.91	200 ~700	2,118,075	행복청고시 제2009-49호 (2009.12.29.)	
기정	2	미호천	국가하천	연동면 예양리 1	연동면 문주리 947		6.13	300 ~700	3,124,536	행복청고시 제2009-49호 (2009.12.29.)	
기정	2	곡교천	국가하천	전의면 유천리 873 일원	소정면 소정리 559-8		4.63	60	383,433	충남고시 제2011-61호 (2011.03.21)	
기정	5	북암천	지방하천	전의면 동교리 222-21	전의면 동교리 187-3 (조천합류점)		0.90	20~ 50	38,675	충남고시 제2011-61호 (‘11.3.21)	
기정	10	조천	지방하천	전의면 동교리 258 (북암천합류점)	조치원읍 번암리 242 (미호천합류점)		21.66	20~ 150	1,895,829	충남고시 제2011-61호 (‘11.3.21)	
기정	3	백천	지방 하천	부강면 행신리 673	연동면 응암리 793-30		3.39	53~ 150	271,130	세종시 고시 제2017-6호 (2017.1.20)	
기정	14	봉암천	지방하천	연서면 부동리 244-28	연서면 봉암리 1038 (미호천합류점)		6.06	20~ 150	232,734	세종시고시 제2020-478호 (‘20.12.30)	
기정	33	장발 뜰천	소하천	장군면 산학리 409	대교천 합류점		2,103	11~31	38,880	세종시고시 제2020-478호 (‘20.12.30)	
기정	46	윗구례 실골천	소하천	장군면 은용리 산38-5	은룡천 합류점		2,466	6~20	42,875	세종시고시 제2020-478호 (‘20.12.30)	
기정	70	국사천	소하천	연기면 수산리 493-6	연기천 합류점		1,707	16	25,549	세종시고시 제2020-478호 (‘20.12.30)	
기정	75	명학천	소하천	연동면 명학리 667-23	백천천 합류점		1,285	24	29,673	세종시고시 제2020-478호 (‘20.12.30)	
기정	106	금단천	소하천	연서면 용암리 281	월하천 합류점		1,985	10	19,768	세종시고시 제2020-478호 (‘20.12.30)	
기정	107	송암천	소하천	연서면 쌍류리 568	쌍류천 합류점		2,319	18	29,883	세종시고시 제2020-478호 (‘20.12.30)	
기정	123	하석 곡천	소하천	전동면 석곡리 146	조천 합류점		1,036	12~ 22	14,696	세종시고시 제2017-2027호 (‘17.10.20)	
기정	129	청람천	소하천	전동면 청람리 418	조천 합류점		1.99	11~ 26	42,785	세종시고시 제2020-478호 (‘20.12.30)	
기정	150	가느 실천	소하천	전의면 양곡리 16	조천 합류점		1.90	19	33,674	세종시고시 제2020-478호 (‘20.12.30)	

구분	도면 표시 번호	시설명	시설의 세 분	위치			연장 (km)	폭원 (m)	면적 (㎡)	최 초 결정일	비고
				기점	종점	주 요 경과지					
기정	152	쇠성천	소하천	전의면 달전리 68	조천 합류점		2,745	18~ 26	55,830	세종시고시 제2017-2026호 (`17.10.20)	
기정	157	사방 골천	소하천	전의면 다방리 117-2	금사2천 합류점		1,227	4~11	10,690	세종시고시 제2020-478호 (`20.12.30)	
기정	172	황골천	소하천	소정면 대곡리 5	맹곡천 합류점		2,438	4~13	22,769	세종시고시 제2020-478호 (`20.12.30)	

바. 보건위생시설 : 변경없음

1) 공동묘지 : 변경없음

□ 공동묘지 결정(변경) 조서

구분	도면 표시번호	시설명	위치	면적(㎡)			최 초 결정일	비고
				기정	변경	변경후		
기정	1	공동묘지	장군면 금암리 산23-20일원	276,000	-	276,000	94.4.22	비도시 (대전공원묘지)

사. 환경기초시설 : 변경없음

1) 하수도 : 변경없음

□ 하수도 결정(변경) 조서

구분	도면 표시번호	시설명	시설의 세 분	위치	면적(㎡)			최 초 결정일	비고
					기정	변경	변경후		
기정	1	하수도	하수종말 처리장	전의면 동교리 3-2 일원	16,256	-	16,256	연기군 고시 제2009-36호 (2009.06.10)	
기정	2	하수도	마을하수 처리장	소정면 운당리 205-1 일원	706	-	706	연기군 고시 제2009-36호 (2009.06.10)	
기정	3	하수도	하수도 (소정하수 처리장)	소정면 대곡리 545-11 일원	7,127	-	7,127	연기군고시 제2010-4호 (2010.1.11)	
기정	1	하수도	공공하수 처리시설	연기면 보통리 1-6 일원	15,407	-	15,407	행복청고시 제2009-49호 (2009.12.29.)	
기정	1	하수도	공공하수 처리시설	연동면 명학리 959-1 일원	10,304	-	10,304	세종시 고시 제2017-209호 (2017.09.20)	
기정	1	하수도	하수종말 처리장	금남면 국곡리 106 일원	7,700	-	7,700	세종시 고시 제2019-254호 (2019.07.30)	

□ 하수도(간선시설) 결정(변경) 조서

구분	도면 표시 번호	시설명	위치			연장 (km)	면적 (㎡)	최초 결정일	비고
			기점	종점	주요 경과지				
기정	1	하수도	부강면 부강리 893-1	연동면 명학리 959-2	백천, 중로1-5	0.76	2,904.9	세종시 고시 제2017-209호 (2017.09.20)	

2) 폐기물처리시설 : 변경없음

□ 폐기물처리시설 결정(변경) 조서

구분	도면 표시번호	시설명	시설의 세 분	위치	면적(㎡)			최 초 결정일	비고
					기정	변경	변경후		
기정	1	폐기물 처리시설	일반폐기물 처리시설	전동면 심중리 산4-1 일원	171,370	—	171,370	연기군고시 제2007-21호 (07.03.30)	
기정	2	폐기물 처리시설	건설폐기물 처리시설	전동면 송성리 611-1일원	38,024	—	38,024	연기군고시 제2010-22호 (2010.05.20)	
기정	1	폐기물 처리시설	매립시설	연동면 응암리 133일원	17,096	—	17,096	95.5.20	연동면 쓰레기 매립장

3) 수질오염방지시설 : 변경없음

□ 수질오염방지시설 결정(변경) 조서

구분	도면 표시번호	시설명	시설의 세 분	위치	면적(㎡)			최 초 결정일	비고
					기정	변경	변경후		
기정	3	수질오염 방지시설	축산폐수 공공처리시설	부강면 등곡리 509-1 일원	10,594	—	10,594	08.9.17	
기정	1	수질오염 방지시설	하수처리시설	연서면 성제리 422 일원	1,126	—	1,126	세종시고시 제2016-25호 (16.3.2)	

II. 지구단위계획 결정(변경) 조서

① 금남 지구단위계획구역 (개발제한구역 우선해제지역) : 변경

1. 용도지역 결정(변경)조서 : 변경없음

구 분		면 적 (㎡)			구성비 (%)	비고
		기 정	변 경	변 경 후		
계		42,097,809	—	42,097,809	100.0	
주거지역	소계	856,159	—	856,159	2.0	
	제1종일반주거지역	856,159	—	856,159	2.0	
녹지지역 *	소계	41,241,650	—	41,241,650	98.0	
	보전녹지지역	3,307,965	—	3,307,965	7.4	
	생산녹지지역	289,073	—	289,073	0.7	
	자연녹지지역	37,644,612	—	37,644,612	89.8	

* 는 금남면 행정구역내 녹지지역 전체를 대상으로 함

2. 지구단위계획 결정(변경)조서 : 변경

가. 지구단위계획구역 결정(변경)조서 : 변경

구분	도면 표시번호	구역명	구역의 세분	위 치	면 적 (㎡)			최초 결정일	비고
					기 정	변 경	변 경 후		
합계					856,159	증) 2,397	858,556		
기정	1	학마을	주거형	금남면 감성리 일원	101,653	－	101,653	행복청고시 제2007-10호 (‘07.12.31.)	
변경	2	동창	주거형	금남면 호탄리 일원	108,298	증) 2,397	110,695	행복청고시 제2007-10호 (‘07.12.31.)	
기정	3	남곡	주거형	금남면 남곡리 일원	50,934	－	50,934	행복청고시 제2007-10호 (‘07.12.31.)	
기정	4	원달전-닭재	주거형	금남면 달전리 일원	69,526	－	69,526	행복청고시 제2007-10호 (‘07.12.31.)	
기정	5	윗말	주거형	금남면 대박리 일원	84,122	－	84,122	행복청고시 제2007-10호 (‘07.12.31.)	
기정	6	두만	주거형	금남면 두만리 일원	76,451	－	76,451	행복청고시 제2007-10호 (‘07.12.31.)	
기정	7	발림이	주거형	금남면 발산리 일원	76,563	－	76,563	행복청고시 제2007-10호 (‘07.12.31.)	
기정	8	신촌-화사	주거형	금남면 신촌리 일원	100,667	－	100,667	행복청고시 제2007-10호 (‘07.12.31.)	
기정	9	울여울	주거형	금남면 영대2리 일원	63,120	－	63,120	행복청고시 제2007-10호 (‘07.12.31.)	
기정	10	비룡(대)	주거형	금남면 용담1리 일원	70,115	－	70,115	행복청고시 제2007-10호 (‘07.12.31.)	
기정	11	쇠내	주거형	금남면 금천1리 일원	54,710	－	54,710	행복청고시 제2007-10호 (‘07.12.31.)	

□ 지구단위계획구역 결정(변경) 사유서

도면표시 번호	지 구 명	변 경 내 용	변 경 사 유
2	동창지구	• 지구단위계획구역 면적 증가 — A = 108,298㎡ → 110,695㎡ (증 2,397㎡)	• 동창지구 내 부분 편입된 학교시설 완전 편입

나. 지구단위계획에 대한 결정(변경)조서 : 변경

1) 기반시설의 배치와 규모에 관한 도시관리계획 결정(변경)조서 : 변경

가) 교통시설 : 변경

(1) 도로 : 변경없음

□ 도로 총괄표

유별		합 계			1 류			2 류			3 류		
		노선수	연장 (m)	면적 (㎡)	노선수	연장 (m)	면적 (㎡)	노선수	연장 (m)	면적 (㎡)	노선수	연장 (m)	면적 (㎡)
합계	기정	168	18,502	132,548	11	3,345	38,349	8	984	12,265	149	14,173	81,934
	변경	168	18,502	132,548	11	3,345	38,349	8	984	12,265	149	14,173	81,934
광로	기정	—	—	—	—	—	—	—	—	—	—	—	—
	변경	—	—	—	—	—	—	—	—	—	—	—	—
대로	기정	—	—	—	—	—	—	—	—	—	—	—	—
	변경	—	—	—	—	—	—	—	—	—	—	—	—
중로	기정	2	235	3,660	—	—	—	1	210	3,360	1	25	300
	변경	2	235	3,660	—	—	—	1	210	3,360	1	25	300
소로	기정	166	18,267	128,888	11	3,345	38,349	7	774	8,905	148	14,148	81,634
	변경	166	18,267	128,888	11	3,345	38,349	7	774	8,905	148	14,148	81,634

□ 도로 결정(변경) 조서

구분	규 모				기 능	연장 (m)	기 점	종 점	사 용 형 태	주 요 경과지	최 초 결정일	비 고
	등급	류별	번호	폭원 (m)								
기정	중로	3	학1	12	보조간선 도로	25	서측구역계 (58-1도)	서측구역계 (64-2도)	일반 도로		행복청고시 제2007-10호 (2007.12.31.)	학마을 (시군도 11호선)
기정	소로	1	학1	10~11	집산도로	848 (92)	중로 3-학1 (58-1도)	동측구역계 (267-7도)	일반 도로		행복청고시 제2007-10호 (2007.12.31.)	학마을
기정	소로	3	학1	7	국지도로	214	소로 1-학1 (55-1학)	소로 1-학1 (45학)	일반 도로		행복청고시 제2007-10호 (2007.12.31.)	학마을
기정	소로	3	학2	6	국지도로	261	소로 1-학1 (267도)	소로 1-학1 (267도)	일반 도로		행복청고시 제2007-10호 (2007.12.31.)	학마을
기정	소로	3	학3	4	국지도로	189	소로 1-학1 (267-7도)	소로 3-학4 (11-1도)	일반 도로		행복청고시 제2007-10호 (2007.12.31.)	학마을
기정	소로	3	학4	6	국지도로	137	소로 1-학1 (267도)	(5대)	일반 도로		행복청고시 제2007-10호 (2007.12.31.)	학마을
기정	소로	3	학5	4	국지도로	34	소로 3-학3 (8-6도)	(8-8도)	일반 도로		행복청고시 제2007-10호 (2007.12.31.)	학마을
기정	소로	3	학6	4	국지도로	33	소로 3-학3 (267-10도)	(8-10도)	일반 도로		행복청고시 제2007-10호 (2007.12.31.)	학마을

구분	규 모				기 능	연장 (m)	기 점	종 점	사 용 형 태	주 요 경과지	최 초 결정일	비 고
	등급	류별	번호	폭원 (m)								
기정	소로	3	학7	4	국지도로	43	소로 3-학3	(165대)	일반 도로		행복청고시 제2007-10호 (2007.12.31.)	학마을
기정	소로	3	학8	6	국지도로	284	소로 1-학1 (267-7도)	소로 1-학1 (267-7도)	일반 도로		행복청고시 제2007-10호 (2007.12.31.)	학마을
기정	소로	3	학9	6	국지도로	29	소로 3-학8 (194-1구)	(196-1임)	일반 도로		행복청고시 제2007-10호 (2007.12.31.)	학마을
기정	소로	3	학10	4	국지도로	19	소로 3-학2 (266구)	(38대)	일반 도로		행복청고시 제2007-10호 (2007.12.31.)	학마을
기정	소로	3	학11	4	국지도로	15	소로 3-학2 (267도)	(22대)	일반 도로		행복청고시 제2007-10호 (2007.12.31.)	학마을
기정	소로	3	학12	4	국지도로	29	소로 1-학1 (16-1대)	(16-2대)	일반 도로		행복청고시 제2007-10호 (2007.12.31.)	학마을
기정	소로	3	학13	4	국지도로	20	소로 1-학1 (51-5전)	(267도)	일반 도로		행복청고시 제2007-10호 (2007.12.31.)	학마을
기정	소로	3	학14	4	국지도로	13	소로 1-학1 (267도)	(12-1유)	일반 도로		행복청고시 제2007-10호 (2007.12.31.)	학마을
기정	소로	3	학15	4	국지도로	35	소로 3-학4 (6-2대)	(산3-1임)	일반 도로		행복청고시 제2007-10호 (2007.12.31.)	학마을
기정	소로	3	학16	4	국지도로	7	소로 3-학8 (191-1답)	(192대)	일반 도로		행복청고시 제2007-10호 (2007.12.31.)	학마을
기정	소로	1	동1	10	집산도로	568	북측구역계 (573-2구)	남측구역계 (573-2구)	일반 도로	동창 취락	행복청고시 제2007-10호 (2007.12.31.)	동 창
기정	소로	3	동1	6	국지도로	297	소로 1-동1 (578-1도)	소로 1-동1 (573-2도)	일반 도로		행복청고시 제2007-10호 (2007.12.31.)	동 창
기정	소로	3	동2	4~6	국지도로	236	소3-동1 (579-1도)	(144-2전)	일반 도로		행복청고시 제2007-10호 (2007.12.31.)	동 창
기정	소로	3	동3	4~6	국지도로	267	(79-2전)	소3-동1 (97-3대)	일반 도로		행복청고시 제2007-10호 (2007.12.31.)	동 창
기정	소로	3	동4	6	국지도로	298	소로 1-동1 (582도)	소로 3-동4 (160대)	일반 도로		행복청고시 제2007-10호 (2007.12.31.)	동 창
기정	소로	3	동5	6	국지도로	108	소로 3-동4 (582도)	(582도)	일반 도로		행복청고시 제2007-10호 (2007.12.31.)	동 창
기정	소로	3	동6	6	국지도로	194	소로 3-동4 (582도)	(573-2구)	일반 도로		행복청고시 제2007-10호 (2007.12.31.)	동 창
기정	소로	3	동7	6	국지도로	141	소로 1-동1 (573-2구)	(192대)	일반 도로		행복청고시 제2007-10호 (2007.12.31.)	동 창
기정	소로	3	동8	4	국지도로	27	소로 3-동1 (93-1답)	(91-2전)	일반 도로		행복청고시 제2007-10호 (2007.12.31.)	동 창
기정	소로	3	동9	4	국지도로	34	소로 1-동1 (573-2구)	(150대)	일반 도로		행복청고시 제2007-10호 (2007.12.31.)	동 창

구분	규 모				기 능	연장 (m)	기 점	종 점	사 용 형 태	주 요 경과지	최 초 결정일	비 고
	등급	류별	번호	폭원 (m)								
기정	소로	3	동10	4	국지도로	34	소로 1-동1	지구단위 계획구역계	일반 도로		행복청고시 제2007-10호 (2007.12.31.)	동 창
기정	소로	3	동11	4	국지도로	8	소로 3-동4 (582도)	(124대)	일반 도로		행복청고시 제2007-10호 (2007.12.31.)	동 창
기정	소로	3	동12	4	국지도로	30	소로 3-동5 (582도)	(582도)	일반 도로		행복청고시 제2007-10호 (2007.12.31.)	동 창
기정	소로	2	남1	9	집산도로	45	(358-4구)	(174-2도)	일반 도로		행복청고시 제2007-10호 (2007.12.31.)	남 곡 (리도 204호선)
기정	소로	2	남2	8	집산도로	239	리도204호선 (358-4구)	소로 3-남1 (95-1전)	일반 도로		행복청고시 제2007-10호 (2007.12.31.)	남 곡
기정	소로	3	남1	6	국지도로	174	소로 2-남2 (95-1전)	소로 2-남2 (104-3답)	일반 도로		행복청고시 제2007-10호 (2007.12.31.)	남 곡
기정	소로	3	남2	4	국지도로	35	소로 3-남1 (369도)	(369도)	일반 도로		행복청고시 제2007-10호 (2007.12.31.)	남 곡
기정	소로	3	남3	6	국지도로	239	소로 2-남2 (358-4구)	소로 3-남12 (162-2대)	일반 도로		행복청고시 제2007-10호 (2007.12.31.)	남 곡
기정	소로	3	남4	4~6	국지도로	182	(358-4구)	(74대)	일반 도로		행복청고시 제2007-10호 (2007.12.31.)	남 곡
기정	소로	3	남5	4	국지도로	75	소로 3-남4 (62답)	(66-2대)	일반 도로		행복청고시 제2007-10호 (2007.12.31.)	남 곡
기정	소로	3	남6	4	국지도로	31	소로 2-남1 (174-3답)	(172답)	일반 도로		행복청고시 제2007-10호 (2007.12.31.)	남 곡
기정	소로	3	남7	4	국지도로	21	소로 2-남2 (366도)	(83대)	일반 도로		행복청고시 제2007-10호 (2007.12.31.)	남 곡
기정	소로	3	남8	4	국지도로	21	소로 3-남3 (105-2전)	(105-3대)	일반 도로		행복청고시 제2007-10호 (2007.12.31.)	남 곡
기정	소로	3	남9	4	국지도로	9	소로 3-남3 (165대)	(164-5대)	일반 도로		행복청고시 제2007-10호 (2007.12.31.)	남 곡
기정	소로	3	남10	4	국지도로	37	소로 3-남12 (160-1대)	(158대)	일반 도로		행복청고시 제2007-10호 (2007.12.31.)	남 곡
기정	소로	3	남11	4	국지도로	21	소로 3-남5 (63대)	(66-1대)	일반 도로		행복청고시 제2007-10호 (2007.12.31.)	남 곡
기정	소로	3	남12	4	국지도로	332	소로 2-남1 (368도)	소로 3-남12 (370도)	일반 도로		행복청고시 제2007-10호 (2007.12.31.)	남 곡
기정	소로	1	원1	10	집산도로	412	(290-1천)	소로 3-원7 (699-59천)	일반 도로		행복청고시 제2007-10호 (2007.12.31.)	원달전- 닭재 (중복결장)
기정	소로	3	원1	6	국지도로	313	소로 1-원1 (281-1천)	(산59임)	일반 도로		행복청고시 제2007-10호 (2007.12.31.)	원달전- 닭재
기정	소로	3	원2	4	국지도로	135	소로 3-원1 (281-3답)	남측구역계 (728도)	일반 도로		행복청고시 제2007-10호 (2007.12.31.)	원달전- 닭재

구분	규 모				기 능	연장 (m)	기 점	종 점	사 용 형 태	주 요 경과지	최 초 결정일	비 고
	등급	류별	번호	폭원 (m)								
기정	소로	3	원3	6	국지도로	101	소로 3-원1 (260대)	소로 3-원1 (699-60천)	일반 도로		행복청고시 제2007-10호 (2007.12.31.)	원달전- 닭재
기정	소로	3	원4	6	국지도로	359	소로 1-원1 (334답)	소로 1-원1 (729도)	일반 도로		행복청고시 제2007-10호 (2007.12.31.)	원달전- 닭재
기정	소로	3	원5	6	국지도로	103	소로 3-원4 (344-3답)	(351전)	일반 도로		행복청고시 제2007-10호 (2007.12.31.)	원달전- 닭재
기정	소로	3	원6	6	국지도로	137	소로 1-원1 (726도)	소로 3-원4 (333-2대)	일반 도로		행복청고시 제2007-10호 (2007.12.31.)	원달전- 닭재
기정	소로	3	원7	4	국지도로	132	소로 1-원1 (726도)	(327-4임)	일반 도로		행복청고시 제2007-10호 (2007.12.31.)	원달전- 닭재 (중복결정)
기정	소로	3	원8	4	국지도로	42	소로 1-원1 (699-60천)	(284대)	일반 도로		행복청고시 제2007-10호 (2007.12.31.)	원달전- 닭재
기정	소로	3	원9	4	국지도로	10	소로 1-원1 (287-2답)	(278-2답)	일반 도로		행복청고시 제2007-10호 (2007.12.31.)	원달전- 닭재
기정	소로	3	원10	4	국지도로	19	소로 3-원1 (730도)	(273대)	일반 도로		행복청고시 제2007-10호 (2007.12.31.)	원달전- 닭재
기정	소로	3	원11	4	국지도로	11	소로 3-원1 (699-60천)	(산59임)	일반 도로		행복청고시 제2007-10호 (2007.12.31.)	원달전- 닭재
기정	소로	3	원12	4	국지도로	22	소로 3-원4 (699-59천)	(333-3대)	일반 도로		행복청고시 제2007-10호 (2007.12.31.)	원달전- 닭재
기정	소로	3	원13	4	국지도로	23	소로 3-원6 (333-2대)	(330-5임)	일반 도로		행복청고시 제2007-10호 (2007.12.31.)	원달전- 닭재
기정	소로	3	원14	4	국지도로	28	소로 3-원4 (333-12대)	(356대)	일반 도로		행복청고시 제2007-10호 (2007.12.31.)	원달전- 닭재
기정	소로	3	원15	4	국지도로	29	소로 3-원4 (347-6대)	(347-7대)	일반 도로		행복청고시 제2007-10호 (2007.12.31.)	원달전- 닭재
기정	소로	3	원16	4	국지도로	16	소로 3-원4 (729도)	(343대)	일반 도로		행복청고시 제2007-10호 (2007.12.31.)	원달전- 닭재
기정	소로	3	원17	4	국지도로	78	소로 3-원7 (774구)	(327대)	일반 도로		행복청고시 제2007-10호 (2007.12.31.)	원달전- 닭재
기정	소로	1	윗1	10	집산도로	361	군도14호선 (70-5도)	군도14호선 (81-1도)	일반 도로		행복청고시 제2007-10호 (2007.12.31.)	윗 말
기정	소로	1	윗2	10	국지도로	5	군도14호선 (81-1도)	(83-1답)	일반 도로		행복청고시 제2007-10호 (2007.12.31.)	윗 말
기정	소로	1	윗3	10	국지도로	5	국도14호선 (392도)	(392도)	일반 도로		행복청고시 제2007-10호 (2007.12.31.)	윗 말
기정	소로	2	윗1	8	집산도로	4	(70-5도)	(71-2도)	일반 도로		행복청고시 제2007-10호 (2007.12.31.)	윗 말 (군도 14호선)
기정	소로	3	윗1	4~6	국지도로	432	소로 1-윗1 (392도)	(167대)	일반 도로		행복청고시 제2007-10호 (2007.12.31.)	윗 말

구분	구 모				기 능	연장 (m)	기 점	종 점	사 용 형 태	주 요 경과지	최 초 결정일	비 고
	등급	류별	번호	폭원 (m)								
기정	소로	3	윗2	6	국지도로	82	소로 3-윗1 (390도)	(135-1대)	일반 도로		행복청고시 제2007-10호 (2007.12.31.)	윗 말
기정	소로	3	윗3	4	국지도로	59	소로 3-윗1 (391구)	(173-1전)	일반 도로		행복청고시 제2007-10호 (2007.12.31.)	윗 말
기정	소로	3	윗4	6	국지도로	189	소로 1-윗1 (120-1대)	소로 3-윗6 (391-2구)	일반 도로		행복청고시 제2007-10호 (2007.12.31.)	윗 말
기정	소로	3	윗5	6	국지도로	144	소로 3-윗6 (400도)	소로 3-윗6 (391-2구)	일반 도로		행복청고시 제2007-10호 (2007.12.31.)	윗 말
기정	소로	3	윗6	4~6	국지도로	214	소로 3-윗1 (391-2구)	(99-3대)	일반 도로		행복청고시 제2007-10호 (2007.12.31.)	윗 말
기정	소로	3	윗7	6	국지도로	229	소로 1-윗1 (391-2구)	소로 3-윗6 (98-2대)	일반 도로		행복청고시 제2007-10호 (2007.12.31.)	윗 말
기정	소로	3	윗8	6	국지도로	119	소로 1-윗1 (86-2전)	소로 1-윗1 (85-2답)	일반 도로		행복청고시 제2007-10호 (2007.12.31.)	윗 말
기정	소로	3	윗9	4	국지도로	15	소로 1-윗1 (391-2구)	(77-2도)	일반 도로		행복청고시 제2007-10호 (2007.12.31.)	윗 말
기정	소로	3	윗10	4	국지도로	30	소로 1-윗7 (398도)	(398도)	일반 도로		행복청고시 제2007-10호 (2007.12.31.)	윗 말
기정	소로	3	윗11	4	국지도로	19	소로 1-윗1 (391-2구)	(90-2대)	일반 도로		행복청고시 제2007-10호 (2007.12.31.)	윗 말
기정	소로	3	윗12	4	국지도로	32	소로 3-윗6 (391-2구)	(93대)	일반 도로		행복청고시 제2007-10호 (2007.12.31.)	윗 말
기정	소로	3	윗13	4	국지도로	24	소로 3-윗6 (399도)	(98대)	일반 도로		행복청고시 제2007-10호 (2007.12.31.)	윗 말
기정	소로	3	윗14	4	국지도로	7	군도14호선 (71-1대)	(71-1대)	일반 도로		행복청고시 제2007-10호 (2007.12.31.)	윗 말
기정	소로	3	윗15	4	국지도로	23	소로 3-윗1 (158대)	(159대)	일반 도로		행복청고시 제2007-10호 (2007.12.31.)	윗 말
기정	소로	3	윗16	4	국지도로	49	소로 3-윗1 (167대)	(391구)	일반 도로		행복청고시 제2007-10호 (2007.12.31.)	윗 말
기정	소로	3	윗17	6	국지도로	5	국도14호선 (81-1도)	(83-2답)	일반 도로		행복청고시 제2007-10호 (2007.12.31.)	윗 말
기정	중로	2	두1	16	보조간선 도로	210	금남면 두만리 457-11	금남면 두만리 334-2도	일반 도로		행복청고시 제2007-10호 (2007.12.31.)	두 만 (시군도 11호선)
기정	소로	1	두1	10	집산도로	530	중로 2-두1 (593도)	중로 2-두1 (457-12답)	일반 도로		행복청고시 제2007-10호 (2007.12.31.)	두 만
기정	소로	3	두1	6	국지도로	131	소로 1-두1 (593도)	소로 1-두1 (351대)	일반 도로		행복청고시 제2007-10호 (2007.12.31.)	두 만
기정	소로	3	두2	6	국지도로	46	두만리 361대	소로 1-두1 (593도)	일반 도로		행복청고시 제2007-10호 (2007.12.31.)	두 만

구분	규 모				기 능	연장 (m)	기 점	종 점	사 용 형 태	주 요 경과지	최 초 결정일	비 고
	등급	류별	번호	폭원 (m)								
기정	소로	3	두3	6	국지도로	58	소로 1-두1 (387대)	소로 3-두6 (388답)	일반 도로		행복청고시 제2007-10호 (2007.12.31.)	두 만
기정	소로	3	두4	6	국지도로	290	소로 1-두1 (593도)	소로 1-두1 (593도)	일반 도로		행복청고시 제2007-10호 (2007.12.31.)	두 만
기정	소로	3	두5	4~6	국지도로	221	소로 3-두4 (593도)	소로 3-두5 (372-2대)	일반 도로		행복청고시 제2007-10호 (2007.12.31.)	두 만
기정	소로	3	두6	6	국지도로	206	중로 2-두1 (398-3전)	소로 1-두1 (390답)	일반 도로		행복청고시 제2007-10호 (2007.12.31.)	두 만
기정	소로	3	두7	6	국지도로	40	소로 1-두1 (582도)	소로 3-두6 (398-3전)	일반 도로		행복청고시 제2007-10호 (2007.12.31.)	두 만
기정	소로	3	두8	6	국지도로	53	소로 1-두1 (391대)	(196-1전)	일반 도로		행복청고시 제2007-10호 (2007.12.31.)	두 만
기정	소로	3	두9	4	국지도로	57	소로 1-두1 (593도)	(386-1대)	일반 도로		행복청고시 제2007-10호 (2007.12.31.)	두 만
기정	소로	3	두10	4	국지도로	14	소로 1-두1 (593도)	(363대)	일반 도로		행복청고시 제2007-10호 (2007.12.31.)	두 만
기정	소로	3	두12	4	국지도로	57	소로 3-두5 (374-2대)	(산29임)	일반 도로		행복청고시 제2007-10호 (2007.12.31.)	두 만
기정	소로	3	두13	4	국지도로	24	소로 3-두4 (370전)	(378대)	일반 도로		행복청고시 제2007-10호 (2007.12.31.)	두 만
기정	소로	3	두14	4	국지도로	23	소로 3-두4 (212-1답)	(369-1대)	일반 도로		행복청고시 제2007-10호 (2007.12.31.)	두 만
기정	소로	3	두15	4	국지도로	15	소로 1-두1	두만리 359대	일반 도로		행복청고시 제2007-10호 (2007.12.31.)	두 만
기정	소로	1	발1	10	집산도로	554	서측구역계 (273-2도)	남측구역계 (409도)	일반 도로		행복청고시 제2007-10호 (2007.12.31.)	발림이
기정	소로	2	발1	8	국지도로	129	시군도11호선(408도)	소로 1-발1 (408도)	일반 도로		행복청고시 제2007-10호 (2007.12.31.)	발림이
기정	소로	3	발1	6	국지도로	189	소로 2-발1 (26-5대)	소로 1-발1 (400-7구)	일반 도로		행복청고시 제2007-10호 (2007.12.31.)	발림이
기정	소로	3	발2	4~6	국지도로	172	소로 3-발4 (406도)	(37전)	일반 도로		행복청고시 제2007-10호 (2007.12.31.)	발림이
기정	소로	3	발3	6	국지도로	160	소로 1-발1 (45-1대)	소로 3-발4 (400-8구)	일반 도로		행복청고시 제2007-10호 (2007.12.31.)	발림이
기정	소로	3	발4	6	국지도로	198	소로 1-발1 (408도)	(15-1도)	일반 도로		행복청고시 제2007-10호 (2007.12.31.)	발림이
기정	소로	3	발5	6	국지도로	121	소로 1-발1 (400-7구)	(39대)	일반 도로		행복청고시 제2007-10호 (2007.12.31.)	발림이
기정	소로	3	발6	4	국지도로	34	소로 1-발1 (400-7구)	(400-7구)	일반 도로		행복청고시 제2007-10호 (2007.12.31.)	발림이

구분	규 모				기 능	연장 (m)	기 점	종 점	사 용 형 태	주 요 경과지	최 초 결정일	비 고
	등급	류별	번호	폭원 (m)								
기정	소로	3	발7	4	국지도로	68	소로 1-발1 (409도)	(409도)	일반 도로		행복청고시 제2007-10호 (2007.12.31.)	발림이
기정	소로	3	발8	6	국지도로	56	소로 3-발3 (27-6대)	(27-1대)	일반 도로		행복청고시 제2007-10호 (2007.12.31.)	발림이
기정	소로	3	발9	4	국지도로	9	소로 3-발8 (271-대)	(27-4대)	일반 도로		행복청고시 제2007-10호 (2007.12.31.)	발림이
기정	소로	3	발10	4	국지도로	31	소로 3-발4 (405도)	(13대)	일반 도로		행복청고시 제2007-10호 (2007.12.31.)	발림이
기정	소로	1	신1	10~11	집산도로	391	(159-1답)	(산24-3임)	일반 도로		행복청고시 제2007-10호 (2007.12.31.)	신촌 -화사
기정	소로	3	신1	6	국지도로	104	(309-1도)	소로 3-신3 (309-1도)	일반 도로		행복청고시 제2007-10호 (2007.12.31.)	신촌 -화사
기정	소로	3	신2	6	국지도로	52	(116-4답)	소로 3-신3 (299도)	일반 도로		행복청고시 제2007-10호 (2007.12.31.)	신촌 -화사
기정	소로	3	신3	6	국지도로	175	(299도)	소로 1-신1 (126-7도)	일반 도로		행복청고시 제2007-10호 (2007.12.31.)	신촌 -화사
기정	소로	3	신4	6	국지도로	137	소로 1-신1 (129-3학)	소로 1-신1 (309-1도)	일반 도로		행복청고시 제2007-10호 (2007.12.31.)	신촌 -화사
기정	소로	3	신5	6	국지도로	404	소로 1-4003 (309-3도)	(84전)	일반 도로		행복청고시 제2007-10호 (2007.12.31.)	신촌 -화사
기정	소로	3	신6	4	국지도로	39	소로 3-신4 (104-2대)	(104-2대)	일반 도로		행복청고시 제2007-10호 (2007.12.31.)	신촌 -화사
기정	소로	3	신7	4	국지도로	23	소로 3-신4 (104-1대)	(산25-1임)	일반 도로		행복청고시 제2007-10호 (2007.12.31.)	신촌 -화사
기정	소로	3	신8	4	국지도로	20	소로 3-신4 (130-6대)	(309-5도)	일반 도로		행복청고시 제2007-10호 (2007.12.31.)	신촌 -화사
기정	소로	3	신9	4	국지도로	10	소로 1-신1 (298-4구)	(110-4대)	일반 도로		행복청고시 제2007-10호 (2007.12.31.)	신촌 -화사
기정	소로	3	신10	4	국지도로	60	소로 1-신1 (298-4구)	(산6임)	일반 도로		행복청고시 제2007-10호 (2007.12.31.)	신촌 -화사
기정	소로	3	신11	4	국지도로	13	소로 1-신1 (107-2도)	(107답)	일반 도로		행복청고시 제2007-10호 (2007.12.31.)	신촌 -화사
기정	소로	3	신12	4	국지도로	37	소로 3-신5 (100-4대)	(산24-2임)	일반 도로		행복청고시 제2007-10호 (2007.12.31.)	신촌 -화사
기정	소로	3	신13	4	국지도로	21	소로 3-신5 (90-2대)	(89잡)	일반 도로		행복청고시 제2007-10호 (2007.12.31.)	신촌 -화사
기정	소로	3	신14	4	국지도로	33	소로 3-신5 (309-3도)	(86답)	일반 도로		행복청고시 제2007-10호 (2007.12.31.)	신촌 -화사
기정	소로	3	신15	4	국지도로	38	소로 3-신5 (309-3도)	(산22임)	일반 도로		행복청고시 제2007-10호 (2007.12.31.)	신촌 -화사

구분	구 모				기 능	연장 (m)	기 점	종 점	사 용 형 태	주 요 경과지	최 초 결정일	비 고
	등급	류별	번호	폭원 (m)								
기정	소로	1	울1	10	집산도로	260	군도10호선 (285-6답)	소로 3-울3 (809구)	일반 도로		행복청고시 제2007-10호 (2007.12.31.)	울여울
기정	소로	2	울1	6~8	집산도로	387 (532)	군도10호선 (818-5도)	군도10호선 (193-4학)	일반 도로		행복청고시 제2007-10호 (2007.12.31.)	울여울 (군도 10호선)
기정	소로	3	울1	6	국지도로	155	소로 1-울1 (289-4답)	소로 3-울5 (192답)	일반 도로		행복청고시 제2007-10호 (2007.12.31.)	울여울
기정	소로	3	울2	4~6	국지도로	164	소로 1-울1 (797천)	(297-1대)	일반 도로		행복청고시 제2007-10호 (2007.12.31.)	울여울
기정	소로	3	울3	6	국지도로	11	소로 1-울1 (809구)	소로 3-울4 (809구)	일반 도로		행복청고시 제2007-10호 (2007.12.31.)	울여울
기정	소로	3	울4	4~6	국지도로	540	소로 2-울1 (196-1전)	소로 3-울4 (591답)	일반 도로		행복청고시 제2007-10호 (2007.12.31.)	울여울
기정	소로	3	울5	4	국지도로	212	소로 2-울1 (809-1대)	소로 1-울1 (809구)	일반 도로		행복청고시 제2007-10호 (2007.12.31.)	울여울
기정	소로	3	울6	4	국지도로	10	소로 3-울5 (192답)	소로 3-울4 (593답)	일반 도로		행복청고시 제2007-10호 (2007.12.31.)	울여울
기정	소로	3	울7	4	국지도로	52	소로 2-울1 (185-1도)	(809구)	일반 도로		행복청고시 제2007-10호 (2007.12.31.)	울여울
기정	소로	3	울8	4	국지도로	8	소로 3-울4 (823도)	(823도)	일반 도로		행복청고시 제2007-10호 (2007.12.31.)	울여울
기정	소로	3	울9	4	국지도로	25	소로 3-울4 (595-6대)	(595대)	일반 도로		행복청고시 제2007-10호 (2007.12.31.)	울여울
기정	소로	3	울10	4	국지도로	20	소로 2-울1 (818-5도)	(산103-23임)	일반 도로		행복청고시 제2007-10호 (2007.12.31.)	울여울
기정	소로	3	울11	4	국지도로	11	소로 2-울1 (187-1전)	(산103-17임)	일반 도로		행복청고시 제2007-10호 (2007.12.31.)	울여울
기정	소로	3	울12	4	국지도로	10	소로 2-울1 (818-5도)	(187-4임)	일반 도로		행복청고시 제2007-10호 (2007.12.31.)	울여울
기정	소로	3	울13	4	국지도로	4	소로 2-울1 (285-3도)	(285-8답)	일반 도로		행복청고시 제2007-10호 (2007.12.31.)	울여울
기정	소로	3	울14	5	국지도로	14	소로 3-울4 (809구)	(809구)	일반 도로		행복청고시 제2007-10호 (2007.12.31.)	울여울
기정	소로	1	비1	10	국지도로	259	소로 2-비1 (110-3도)	(325구)	일반 도로		행복청고시 제2007-10호 (2007.12.31.)	비룽(대)
기정	소로	2	비1	8~10	국지도로	55	소로 3-비14 (324도)	소로 3-비5 (324도)	일반 도로		행복청고시 제2007-10호 (2007.12.31.)	비룽(대)
기정	소로	3	비1	6	국지도로	362	소로 1-비1 (324도)	(89대)	일반 도로		행복청고시 제2007-10호 (2007.12.31.)	비룽(대)
기정	소로	3	비2	6	국지도로	113	소로 1-비1 (102-9도)	소로 3-비1 (94-6도)	일반 도로		행복청고시 제2007-10호 (2007.12.31.)	비룽(대)

구분	규 모				기 능	연장 (m)	기 점	종 점	사 용 형 태	주 요 경과지	최 초 결정일	비 고
	등급	류별	번호	폭원 (m)								
기정	소로	3	비3	6	국지도로	88	소로 3-비1 (324도)	소로 3-비2 (103-25도)	일반 도로		행복청고시 제2007-10호 (2007.12.31.)	비룡(대)
기정	소로	3	비4	6	국지도로	181	소로 1-비1 (324도)	소로 3-비5 (324도)	일반 도로		행복청고시 제2007-10호 (2007.12.31.)	비룡(대)
기정	소로	3	비5	4~6	국지도로	181	소로 2-비1 (324도)	(118대)	일반 도로		행복청고시 제2007-10호 (2007.12.31.)	비룡(대)
기정	소로	3	비6	4	국지도로	256	소로 2-비1 (324도)	(119-5대)	일반 도로		행복청고시 제2007-10호 (2007.12.31.)	비룡(대)
기정	소로	3	비7	4	국지도로	41	소로 1-비1 (100-2도)	(102-2답)	일반 도로		행복청고시 제2007-10호 (2007.12.31.)	비룡(대)
기정	소로	3	비8	4	국지도로	20	소로 3-비3 (324도)	(104-1대)	일반 도로		행복청고시 제2007-10호 (2007.12.31.)	비룡(대)
기정	소로	3	비9	4	국지도로	32	소로 3-비6 (324도)	(137대)	일반 도로		행복청고시 제2007-10호 (2007.12.31.)	비룡(대)
기정	소로	3	비10	4	국지도로	9	소로 3-비6 (324도)	(133대)	일반 도로		행복청고시 제2007-10호 (2007.12.31.)	비룡(대)
기정	소로	3	비11	4	국지도로	34	소로 3-비6 (124전)	(123-4대)	일반 도로		행복청고시 제2007-10호 (2007.12.31.)	비룡(대)
기정	소로	3	비12	4	국지도로	11	소로 3-비1 (324도)	(84대)	일반 도로		행복청고시 제2007-10호 (2007.12.31.)	비룡(대)
기정	소로	3	비13	4	국지도로	10	소로 1-비1 (110-7답)	(99-1대)	일반 도로		행복청고시 제2007-10호 (2007.12.31.)	비룡(대)
기정	소로	3	비14	4	국지도로	10	소로 2-비1 (110-1답)	(200-3답)	일반 도로		행복청고시 제2007-10호 (2007.12.31.)	비룡(대)
기정	소로	2	쇠1	8	국지도로	302	남측구역계 (221-2답)	서측구역계 (275-1도)	일반 도로		행복청고시 제2007-10호 (2007.12.31.)	쇠 내 (면도 101호선)
기정	소로	3	쇠1	6	국지도로	361	소로 2-쇠1 (383도)	소로 3-쇠2 (252-1대)	일반 도로		행복청고시 제2007-10호 (2007.12.31.)	쇠 내
기정	소로	3	쇠2	6	국지도로	155	소로 2-쇠1 (363구)	(254-2대)	일반 도로		행복청고시 제2007-10호 (2007.12.31.)	쇠 내
기정	소로	3	쇠3	6	국지도로	81	소로 2-쇠1 (383도)	소로 3-쇠1 (363구)	일반 도로		행복청고시 제2007-10호 (2007.12.31.)	쇠 내
기정	소로	3	쇠4	4	국지도로	26	소로 3-쇠1 (235-2전)	(238-1전)	일반 도로		행복청고시 제2007-10호 (2007.12.31.)	쇠 내
기정	소로	3	쇠5	4	국지도로	16	소로 3-쇠2 (378도)	(266대)	일반 도로		행복청고시 제2007-10호 (2007.12.31.)	쇠 내
기정	소로	3	쇠6	4	국지도로	15	소로 3-쇠3 (380도)	(246대)	일반 도로		행복청고시 제2007-10호 (2007.12.31.)	쇠 내
기정	소로	3	쇠7	4	국지도로	28	소로 2-쇠1 (220답)	(216답)	일반 도로		행복청고시 제2007-10호 (2007.12.31.)	쇠 내

주 : ()는 구역외 연장

(2) 주차장 : 변경

□ 주차장 결정(변경) 조서

구 분	도면표시 번 호	시설명	위 치	면 적(㎡)			최 초 결정일	비 고
				기정	변경	변경후		
폐지	1	노외주차장	금남면 감성리 51-6 일원	376	감) 376	-	행복청고시 제2007-10호 (2007.12.31.)	학마을
폐지	2	노외주차장	금남면 감성리 187-1 일원	644	감) 644	-	행복청고시 제2007-10호 (2007.12.31.)	학마을
폐지	1	노외주차장	금남면 호탄리 152-1 일원	614	감) 614	-	행복청고시 제2007-10호 (2007.12.31.)	동 창
폐지	2	노외주차장	금남면 호탄리 573-2 일원	399	감) 399	-	행복청고시 제2007-10호 (2007.12.31.)	동 창
폐지	1	노외주차장	금남면 남곡리 104-3 일원	300	감) 300	-	행복청고시 제2007-10호 (2007.12.31.)	남 곡
폐지	1	노외주차장	금남면 달전리 337-2 일원	183	감) 183	-	행복청고시 제2007-10호 (2007.12.31.)	원달전 -달재
폐지	2	노외주차장	금남면 달전리 287-2 일원	214	감) 214	-	행복청고시 제2007-10호 (2007.12.31.)	원달전 -달재
폐지	1	노외주차장	금남면 대박리 87 일원	509	감) 509	-	행복청고시 제2007-10호 (2007.12.31.)	윗 말
폐지	1	노외주차장	금남면 두만1리 395 일원	283	감) 283	-	행복청고시 제2007-10호 (2007.12.31.)	두 만
폐지	2	노외주차장	금남면 두만1리 374-7 일원	183	감) 183	-	행복청고시 제2007-10호 (2007.12.31.)	두 만
폐지	1	노외주차장	금남면 발산리 45-3 일원	225	감) 225	-	행복청고시 제2007-10호 (2007.12.31.)	발림이
폐지	2	노외주차장	금남면 발산리 28-1 일원	218	감) 218	-	행복청고시 제2007-10호 (2007.12.31.)	발림이
폐지	1	노외주차장	금남면 신촌리 112-2 일원	286	감) 286	-	행복청고시 제2007-10호 (2007.12.31.)	신촌- 화사
폐지	2	노외주차장	금남면 신촌리 97 일원	340	감) 340	-	행복청고시 제2007-10호 (2007.12.31.)	신촌- 화사
폐지	1	노외주차장	금남면 영대2리 587 일원	384	감) 384	-	행복청고시 제2007-10호 (2007.12.31.)	울여울
폐지	1	노외주차장	금남면 용담1리 99-2 일원	222	감) 222	-	행복청고시 제2007-10호 (2007.12.31.)	비룡(대)

구 분	도면표시 번 호	시설명	위 치	면 적(㎡)			최 초 결정일	비 고
				기정	변경	변경후		
폐지	2	노외주차장	금남면 용담1리 77-1 일원	191	감) 191	-	행복청고시 제2009-49호 (2009.12.29.)	비룡(대)
폐지	1	노외주차장	금남면 금천1리 242 일원	337	감) 337	-	행복청고시 제2007-10호 (2007.12.31.)	쇠 내

□ 주차장 갈정(변경) 사유서

도면표시번호	시 설 명	변경내용	변경사유
1	노외주차장	• 주차장 폐지 - A = 376㎡	• 미조성된 장기미집행 도시계획시설로 폐지
2	노외주차장	• 주차장 폐지 - A = 644㎡	• 미조성된 장기미집행 도시계획시설로 폐지
1	노외주차장	• 주차장 폐지 - A = 614㎡	• 미조성된 장기미집행 도시계획시설로 폐지
2	노외주차장	• 주차장 폐지 - A = 399㎡	• 미조성된 장기미집행 도시계획시설로 폐지
1	노외주차장	• 주차장 폐지 - A = 300㎡	• 미조성된 장기미집행 도시계획시설로 폐지
1	노외주차장	• 주차장 폐지 - A = 183㎡	• 미조성된 장기미집행 도시계획시설로 폐지
2	노외주차장	• 주차장 폐지 - A = 214㎡	• 미조성된 장기미집행 도시계획시설로 폐지
1	노외주차장	• 주차장 폐지 - A = 509㎡	• 미조성된 장기미집행 도시계획시설로 폐지
1	노외주차장	• 주차장 폐지 - A = 283㎡	• 미조성된 장기미집행 도시계획시설로 폐지
2	노외주차장	• 주차장 폐지 - A = 183㎡	• 미조성된 장기미집행 도시계획시설로 폐지
1	노외주차장	• 주차장 폐지 - A = 225㎡	• 미조성된 장기미집행 도시계획시설로 폐지
2	노외주차장	• 주차장 폐지 - A = 218㎡	• 미조성된 장기미집행 도시계획시설로 폐지
1	노외주차장	• 주차장 폐지 - A = 286㎡	• 미조성된 장기미집행 도시계획시설로 폐지
2	노외주차장	• 주차장 폐지 - A = 340㎡	• 미조성된 장기미집행 도시계획시설로 폐지
1	노외주차장	• 주차장 폐지 - A = 384㎡	• 미조성된 장기미집행 도시계획시설로 폐지
1	노외주차장	• 주차장 폐지 - A = 222㎡	• 미조성된 장기미집행 도시계획시설로 폐지
2	노외주차장	• 주차장 폐지 - A = 191㎡	• 미조성된 장기미집행 도시계획시설로 폐지
1	노외주차장	• 주차장 폐지 - A = 337㎡	• 미조성된 장기미집행 도시계획시설로 폐지

나) 공간시설 : 변경

(1) 공원 : 변경

□ 총괄표

구분		행정구역		시가화구역	
		개소	면적 (㎡)	개소	면적 (㎡)
합 계	기정	6	4,564	6	4,564
	변경	—	—	—	—
어린이공원	기정	1	1,421	1	1,421
	변경	—	—	—	—
소공원	기정	5	3,143	5	3,143
	변경	—	—	—	—

□ 공원 결정(변경) 조서

구분	도면 표시 번호	공원명	시설의 세 분	위 치	면 적 (㎡)			최 초 결정일	비고
					기 정	변 경	변경후		
폐지	1	공원	소공원	금남면 호탄리 93-1 일원	332	감) 332	—	행복청고시 제2007-10호 (2007.12.31.)	동창
폐지	3	공원	소공원	금남면 두만1리 374-3 일원	952	감) 952	—	행복청고시 제2007-10호 (2007.12.31.)	두 만
폐지	1	공원	어린이공원	금남면 발산리 400-7 일원	1,421	감) 1,421	—	행복청고시 제2007-10호 (2007.12.31.)	발림이
폐지	1	공원	소공원	금남면 발산리 47-5 일원	1,107	감) 1,107	—	행복청고시 제2007-10호 (2007.12.31.)	발림이
폐지	1	공원	소공원	금남면 신촌리 112-2 일원	515	감) 515	—	행복청고시 제2007-10호 (2007.12.31.)	신촌- 화사
폐지	2	공원	소공원	금남면 용담1리 110-1 일원	237	감) 237	—	행복청고시 제2009-49호 (2009.12.29.)	비룡(대)

□ 공원 결정(변경) 사유서

도면표시번호	시 설 명	변경내용	변경사유
1	소공원	• 소공원 폐지 — A = 332㎡	• 미조성된 장기미집행 도시계획시설로 폐지
3	소공원	• 소공원 폐지 — A = 952㎡	• 미조성된 장기미집행 도시계획시설로 폐지
1	어린이공원	• 어린이공원 폐지 — A = 1,421㎡	• 미조성된 장기미집행 도시계획시설로 폐지
1	소공원	• 소공원 폐지 — A = 1,107㎡	• 미조성된 장기미집행 도시계획시설로 폐지
1	소공원	• 소공원 폐지 — A = 515㎡	• 미조성된 장기미집행 도시계획시설로 폐지
2	소공원	• 소공원 폐지 — A = 237㎡	• 미조성된 장기미집행 도시계획시설로 폐지

(2) 녹지 : 변경

□ 녹지 결정(변경) 조서

구분	도면 표시 번호	시설명	위 치	면 적 (㎡)			최 초 결정일	비고
				기 정	변 경	변경후		
폐지	1	경관녹지	금남면 남곡리 358-4 일원	314	감) 314	—	행복청고시 제2007-10호 (2007.12.31.)	남곡
폐지	1	경관녹지	금남면 대박리 391 일원	316	감) 316	—	행복청고시 제2007-10호 (2007.12.31.)	윗말
폐지	1	완충녹지	금남면 대박리 81-1 일원	765	감) 765	—	행복청고시 제2007-10호 (2007.12.31.)	윗말
폐지	1	완충녹지	금남면 영대2리 289-5 일원	327	감) 327	—	행복청고시 제2007-10호 (2007.12.31.)	울여울
폐지	2	완충녹지	금남면 영대2리 184-1 일원	985	감) 985	—	행복청고시 제2007-10호 (2007.12.31.)	울여울

□ 녹지 결정(변경) 사유서

도면표시번호	시 설 명	변경내용	변경사유
1	경관녹지	• 경관녹지 폐지 — A = 314㎡	• 미조성된 장기미집행 도시계획시설로 폐지
1	경관녹지	• 경관녹지 폐지 — A = 316㎡	• 미조성된 장기미집행 도시계획시설로 폐지
1	완충녹지	• 완충녹지 폐지 — A = 765㎡	• 미조성된 장기미집행 도시계획시설로 폐지
1	완충녹지	• 완충녹지 폐지 — A = 327㎡	• 미조성된 장기미집행 도시계획시설로 폐지
2	완충녹지	• 완충녹지 폐지 — A = 985㎡	• 미조성된 장기미집행 도시계획시설로 폐지

(3) 공공공지 : 변경

□ 공공공지 결정(변경) 조서

구분	도면 표시번호	시설명	위 치	면 적 (㎡)			최 초 결정일	비고
				기 정	변 경	변경후		
폐지	1	공공공지	금남면 감성리 267-7 일원	50	감) 50	-	행복청고시 제2007-10호 (2007.12.31.)	학마을
폐지	1	공공공지	금남면 호탄리 578-1 일원	864	감) 864	-	07.12.31	동창
폐지	1	공공공지	금남면 달전리 699-60 일원	472	감) 472	-	행복청고시 제2007-10호 (2007.12.31.)	원달전 -닭재
폐지	3	공공공지	금남면 달전리 699-59 일원	173	감) 173	-	행복청고시 제2007-10호 (2007.12.31.)	원달전 -닭재
폐지	4	공공공지	금남면 달전리 699-59 일원	46	감) 46	-	행복청고시 제2007-10호 (2007.12.31.)	원달전 -닭재
폐지	5	공공공지	금남면 달전리 699-59 일원	70	감) 70	-	행복청고시 제2007-10호 (2007.12.31.)	원달전 -닭재
폐지	6	공공공지	금남면 달전리 699-59 일원	96	감) 96	-	행복청고시 제2007-10호 (2007.12.31.)	원달전 -닭재
폐지	1	공공공지	금남면 대박리 391-2 일원	433	감) 433	-	행복청고시 제2007-10호 (2007.12.31.)	윗 말
폐지	1	공공공지	금남면 신촌리 298-4 일원	880	감) 880	-	행복청고시 제2007-10호 (2007.12.31.)	신촌 -화사

□ 공공공지 결정(변경) 사유서

도면표시번호	시 설 명	변경내용	변경사유
1	공공공지	• 공공공지 폐지 - A = 50㎡	• 미조성된 장기미집행 도시계획시설로 폐지
1	공공공지	• 공공공지 폐지 - A = 864㎡	• 미조성된 장기미집행 도시계획시설로 폐지
1	공공공지	• 공공공지 폐지 - A = 472㎡	• 미조성된 장기미집행 도시계획시설로 폐지
3	공공공지	• 공공공지 폐지 - A = 173㎡	• 미조성된 장기미집행 도시계획시설로 폐지
4	공공공지	• 공공공지 폐지 - A = 46㎡	• 미조성된 장기미집행 도시계획시설로 폐지
5	공공공지	• 공공공지 폐지 - A = 70㎡	• 미조성된 장기미집행 도시계획시설로 폐지
6	공공공지	• 공공공지 폐지 - A = 96㎡	• 미조성된 장기미집행 도시계획시설로 폐지
1	공공공지	• 공공공지 폐지 - A = 433㎡	• 미조성된 장기미집행 도시계획시설로 폐지
1	공공공지	• 공공공지 폐지 - A = 880㎡	• 미조성된 장기미집행 도시계획시설로 폐지

다) 공공문화·체육시설 : 변경없음

(1) 학교 : 변경없음

□ 학교 결정(변경) 조서

구 분	도면 표시 번호	시설명	시설의 세 분	위 치	면 적(㎡)			최 초 결정일	비고
					기정	변경	변경후		
기정	3	학교	초등학교	금남면 감성리 267-1 일원	11,765	-	11,765	충남고시 제2004-50호	감성 초교
기정	2	학교	중학교	금남면 호탄리 53-4 일원	26,740	-	26,740	충남고시 제2004-50호	준용면적 2,125㎡포함 (금호중학교)
기정	1	학교	초등학교	금남면 신촌리 138-1 일원	21,919	-	21,919	연기군고시 제2002-81호 (2002.12.10)	금남 초교

(2) 문화시설 : 변경없음

□ 문화시설 결정(변경) 조서

구 분	도면 표시번호	시설명	시설의 세 분	위 치	면 적(㎡)			최 초 결정일	비고
					기정	변경	변경후		
기정	1	문화시설	마을회관	금남면 감성리 11 일원	242	-	242	행복청고시 제2007-10호 (2007.12.31.)	학마을
기정	1	문화시설	마을회관	금남면 남곡리 106 일원	421	-	421	행복청고시 제2007-10호 (2007.12.31.)	남 곡

라) 방재시설 : 변경없음

(1) 하천 : 변경없음

□ 하천 결정(변경) 조서

구분	도면 표시 번호	시설명	시설의 세 분	면 적(㎡)			연장 (m)	폭원 (m)	면적 (㎡)	최 초 결정일	비 고
				기정	변경	주요경과지					
기정	1	하천	소하천	금남면 남곡리 358-4	금남면 남곡리 358-4	남곡지구	96	12~16	688	행복청고시 제2007-10호 (2007.12.31.)	남곡천
기정	22	하천	소하천	금남면 달전리 290-1	금남면 달전리 726	원달전- 닭재지구	413	11	1,595	행복청고시 제2007-10호 (2007.12.31.)	성동천 중복결정 (도로250m)
기정	1	하천	소하천	금남면 두만리 576	금남면 두만리 576	두만 지구	229	13	2,973	행복청고시 제2007-10호 (2007.12.31.)	두만천
기정	1	하천	소하천	금남면 영대리 809	금남면 영대리 809	울여울 지구	253	10	2,411	행복청고시 제2007-10호 (2007.12.31.)	삼박 골천

2) 건축물에 대한 용도건폐율용적률높이배치형태색채건축선에 관한 도시관리계획 결정(변경)조서 : 변경없음

도면번호	위 치	구 분	계 획 내 용	비 고
1~11	세종시 일원 (학마을지구 등 11개소)	용 도	• [별표 1] 참조	
		건 폐 율	• 60% 이하	
		용 적 률	• 기준용적률 : 120% 이하 • 상한용적률 : 150% 이하	
		높 이	• 3층 이하로서 12m 이하	
			• 높이제한 - 2층 이하로서 10m 이하	• 원달전-닭재지구, 동창지 구, 신촌-화사지구 일부 구 간
		배 치	• [별표 2] 참조	시행지침 참조
		형 태	• [별표 2] 참조	"
		색 채	• [별표 3] 참조	"
		건 축 선	• 건축한계선	결정도 참조

3) 가구 및 획지의 규모와 구성에 관한 도시관리계획 결정(변경)조서 : 변경없음

구 분	계 획 내 용	비 고
최소대지규모	300m ²	-
최대대지규모	1,000m ²	기존 대지는 제외
공동개발(권장)	건축이 불가능한 과소필지 및 맹지	동일 소유자 인접필지 위주로 계획

4) 기타 사항에 관한 도시관리계획 결정(변경)조서 : 변경없음

가) 대지내 공지에 관한 계획

구 분	계 획 내 용	비 고
전 면 공 지	• 건축선에 의해 후퇴부분 보행공간으로 활용	1m 이상
대지안의 조경	<ul style="list-style-type: none"> 조경면적 기준 <ul style="list-style-type: none"> 연면적 2천㎡ 이상 : 15% 이상 연면적 1천㎡이상 2천㎡미만 : 10% 이상 연면적 1천㎡ 미만 : 5% 이상 	세종특별자치시 건축조례

나) 차량동선 및 주차계획

구 분	계 획 내 용	비 고
차량출입불허구간	<ul style="list-style-type: none"> 보행활동 및 차량흐름의 단절을 최소화할 수 있도록 계획 취락별 주거환경을 감안하여 지정 지구단위계획결정도에 의거 차량출입불허구간 지정 <ul style="list-style-type: none"> 보행활동 및 차량흐름의 단절 최소화 주거환경을 감안하여 지정 	
주 차 장	<ul style="list-style-type: none"> 지구단위계획내 단독 및 다세대주택은 세대당 1대 이상의 주차장을 확보 지구단위계획에서 규정되지 않은 사항은 “주차장법 및 주차장 조례”에 따름 주차장용지내 주차장 전용 건축물을 설치할 경우 부수용도로 설치되는 시설에 따르는 주차장은 추가로 설치하여야 함 	

다) 용적률 완화적용(Incentive)에 관한 계획

항 목	완 화 항 목	완 화 내 용
공 동 개 발	• 2필지 이상에서 공동개발 준수시	10%
경 사 지 붕	• 경사지붕의 구배가 3/10 ~ 7/10	10%
담 장	<ul style="list-style-type: none"> 전통담장, 자연소재(식재형 담장 및 투시형 담장) 담장 설치시 <ul style="list-style-type: none"> 담장 높이는 1.2m 이하 	5%
외 관(외벽)	• 자연소재 사용시	5%

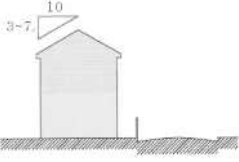
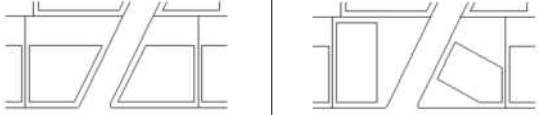
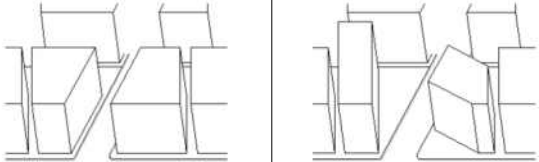

주 : 용적률은 지구단위계획에서 별도로 정한 용적률에 따른다
 기준용적률은 120%이하, 상한용적률은 150%이하로 건축하여야 한다

[별표 1] 건축물 용도계획

구 분	건 축 물 용 도
허용용도	<ul style="list-style-type: none"> • 「국토의 계획 및 이용에 관한 법률」 및 「행정중심복합도시 도시계획기준」에 의한 당해 용도지역(제1종일반주거지역)의 허용용도
불허용도	<ul style="list-style-type: none"> • 단독주택 중 다가구주택 6세대 초과 • 공동주택 중 다세대주택 및 연립주택 6세대 초과 • 제2종근린생활시설 중 총포판매소 • 문화 및 집회시설 중 <ul style="list-style-type: none"> – 마권장외발매소, 마권장외투표소 – 종교집회장안에 설치하는 납골당으로서 제2종근린생활시설에 해당하지 아니하는 것 • 의료시설 중 정신병원 및 요양소 • 교육연구시설 중 학원, 교육원, 직업훈련소, 연구소 • 위험물저장 및 처리시설 중 <ul style="list-style-type: none"> – 시내버스차고지에 설치하는 액화석유가스충전소 및 고압가스충전·저장소 • 창고시설 중 농업, 임업, 축산업 이외의 용도 <ul style="list-style-type: none"> – 바닥면적 1,000㎡ 이상

[별표 2] 건축물의 형태와 배치계획


구 분	계 획 내 용
형태 및 외관	<div>지붕</div> <ul style="list-style-type: none"> • 지붕의 형태는 경사지붕 설치를 유도하여 통일성과 가로경관 향상 도모 <ul style="list-style-type: none"> – 경사지붕 구배 : 3/10 ~ 7/10 준수 • 경사지붕설치구간 <ul style="list-style-type: none"> – 배후산지경관과의 조화를 유도하여 도시미관증진을 도모하고자 경사지붕(규제)을 설치하여야 하는 구간에서는 경사지붕을 설치하여야 함
	<div>외관 (외벽)</div> <ul style="list-style-type: none"> • 자연소재(흙, 목재, 벽돌 등)를 활용하여 주변지역과 조화 유도 • 대지조성시 축조하는 옹벽은 요철에 의한 패턴 형성 등 미관을 고려하여 옹벽의 위나 아래 녹지에 덩굴식물 등의 수목을 식재하여 옹벽의 인공성을 완화할 수 있도록 옹벽녹화를 축조할 것을 권장
	<div>담장</div> <ul style="list-style-type: none"> • 담장을 설치할 경우 전통담장 또는 자연소재담장(식재형 담장 또는 투시형 담장 등) 설치를 권장 <ul style="list-style-type: none"> – 담장의 높이는 1.2m 이하
	<div>옥외 광고물</div> <ul style="list-style-type: none"> • 건축물의 옥외광고물(간판) 설치기준은 “지구단위계획 시행지침 중 민간부문 시행지침 1-9 옥외광고물에 관한 계획”을 따름
배 치	<ul style="list-style-type: none"> • 건축물의 주된 벽면의 방향은 접한 전면가로의 방향과 가능한 일치되게 하되, 각각에 접한 대지에서는 접한 모든 도로에 벽면의 방향이 가능한 일치되게 유도

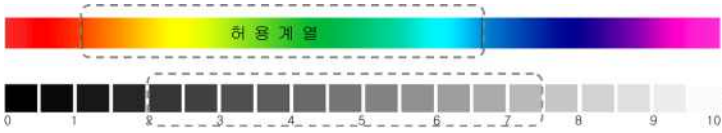
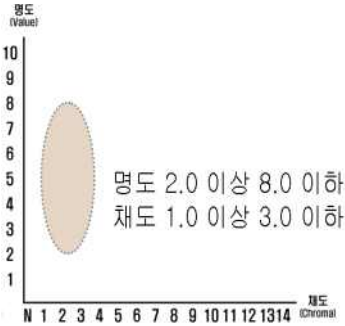
구 분	계 획 내 용	
예 시	경사지붕 예시	건축물의 방향 예시
		
	담장설치 예시	
		(O) (X)

[별표 3] 건축물 색채

- 건축물의 외벽의 색채는 가급적 아래 기준에 따라야 한다. 다만 도시경관을 해치지 않는 범위 안에서 다음 기준을 따르지 못할 특별한 사유가 있거나 지침보다 바람직하다고 판단되는 대안이 있어 이를 건축허가권자가 인정하는 경우에는 예외를 허용할 수 있다.

〈 건축물 색채기준(예시) 〉

	Zone A	도로 및 전원경관	<ul style="list-style-type: none"> • 비룡(대)지구 • 발림이지구 • 학마을지구 • 두만지구
	Zone B	GARDEN	
Zone B	행정중심복합도시 인접지역		<ul style="list-style-type: none"> • 신촌-화사지구 • 동창지구
	MODERN		
Zone C	산지 및 수변경관		<ul style="list-style-type: none"> • 원달전-닭재지구 • 남곡지구 • 울여울지구 • 쇠내지구 • 윗말지구
	NATURE		



브라운, 그린, 블루계열 색채 허용
명도 2~8, 채도 1~3이하 색채 사용

〈 건축물 색채기준(예시) 〉

권역	구분	위계	명도	채도	색상	색채예시
Zone A	권장	주조색	7.5-8	1-3	5YR-7.5YR 5RB-7.5RB	
		보조색	5-7	1-3		
		강조색	2-4	1-2		
	규제	-	4-7	6-10	원색계열	
Zone B	권장	주조색	7.5-8	1-3	5Y-7.5Y	
		보조색	5-7	1-3		
		강조색	2-4	1-2		
	규제	-	8-9	4-10	고명도 고채도	
			4-7		원색계열	
			1.5-3		저명도 고채도	
Zone C	권장	주조색	7.5-8	1-3	5YR-7.5YR 5GY-7.5GY	
		보조색	5-7	1-3		
		강조색	2-4	1-2		
	규제	-	8-9	4-10	고명도 고채도	
			4-7		원색계열	
			1.5-3		저명도 고채도	

② 연기지구 지구단위계획구역 : 변경

1. 용도지역 결정(변경)조서 : 변경없음

구 분	면 적 (㎡)			구성비 (%)	비고
	기 정	변 경	변 경 후		
계획관리지역	317,638	—	317,638	100.0	

2. 용도지구 결정(변경)조서 : 변경없음

가. 개발진흥지구 : 변경없음

구분	도면 표시번호	지구명	지구의 세분	위 치	제한내용	면적(㎡)	최초결정일	비고
기정	2	연기리 취락지구	주거개발	연기면 연기리 452-2일원	—	313,674	94.6.9	

3. 지구단위계획 결정(변경)조서 : 변경없음

가. 지구단위계획구역 결정(변경)조서 : 변경없음

구분	도면 표시번호	구역명	구역의 세분	위 치	면 적 (㎡)			최 초 결 정 일	비고
					기 정	변 경	변경후		
기정	2	연기	주거형	연기면 연기리 452-2일원	317,638	—	317,638	충남고시 제1994-132호 ('94.6.9)	

나. 지구단위계획에 대한 결정(변경)조서 : 변경

1) 기반시설의 배치와 규모에 관한 도시관리계획 결정(변경)조서 : 변경

가) 교통시설 : 변경

(1) 도로 : 변경없음

□ 도로 총괄표

유별		합 계			1 류			2 류			3 류		
		노선수	연장 (m)	면적 (㎡)	노선수	연장 (m)	면적 (㎡)	노선수	연장 (m)	면적 (㎡)	노선수	연장 (m)	면적 (㎡)
합계	기정	41	7,280	63,506	—	—	—	13	4,284	48,216	28	2,996	15,290
	변경	41	7,280	63,506	—	—	—	13	4,284	48,216	28	2,996	15,290
광로	기정	—	—	—	—	—	—	—	—	—	—	—	—
	변경	—	—	—	—	—	—	—	—	—	—	—	—
대로	기정	—	—	—	—	—	—	—	—	—	—	—	—
	변경	—	—	—	—	—	—	—	—	—	—	—	—
중로	기정	1	1,284	24,958	—	—	—	1	1,284	24,958	—	—	—
	변경	1	1,284	24,958	—	—	—	1	1,284	24,958	—	—	—
소로	기정	40	5,996	38,548	—	—	—	12	3,000	23,258	28	2,996	15,290
	변경	40	5,996	38,548	—	—	—	12	3,000	23,258	28	2,996	15,290

□ 도로 결정(변경) 조서

구분	규모				기능	연장 (m)	기점	종점	사용 형태	주 요 경과지	최 초 결정일	비고
	등급	류별	번호	폭원 (m)								
기정	중로	2	1	18	보조간선	1,284 (646)	연기면 연기리 511-1	연기면 연기리 613-2	일반 도로		충남고시 제1994-132호 (‘94.6.9)	(구역내)
기정	소로	2	1	8	국지도로	300	중로 2-1	소로 2-10	일반 도로		충남고시 제1994-132호 (‘94.6.9)	
기정	소로	2	14	8	국지도로	419	소로 2-2	소로 3-12	일반 도로		충남고시 제1994-132호 (‘94.6.9)	
기정	소로	2	2	8	국지도로	373	소로 2-1	소로 2-14	일반 도로		충남고시 제1994-132호 (94.06.09)	
기정	소로	2	3	8		158	연기면 연기리 432-3	연기면 연기리 467	일반 도로		충남고시 제1994-132호 (‘94.6.9)	
기정	소로	2	5	8	집산도로	628	연기면 연기리 450-3	연기면 연기리 383-5	일반 도로		충남고시 제1994-132호 (‘94.6.9)	
기정	소로	2	7	8		224	연기면 연기리 352-2	연기면 연기리 29-1	일반 도로		충남고시 제1994-132호 (‘94.6.9)	

구분	규모				기능	연장 (m)	기점	종점	사용 형태	주 요 경과지	최 초 결정일	비고
	등급	류별	번호	폭원 (m)								
기정	소로	2	8	8	국지도로	174	연기면 연기리 388-4	연기면 연기리 394-1	일반 도로		충남고시 제1994-132호 (‘94.6.9)	
기정	소로	2	9	8	집산도로	392	연기면 연기리 387-5	연기면 연기리 49	일반 도로		충남고시 제1994-132호 (‘94.6.9)	
기정	소로	2	10	8	국지도로	108	소로 2-1	소로 2-2	일반 도로		충남고시 제1994-132호 (‘94.6.9)	
기정	소로	2	11	8	국지도로	82	연기면 연기리 420-2	연기면 연기리 418-1	일반 도로		충남고시 제1994-132호 (‘94.6.9)	
기정	소로	2	12	8	국지도로	84	연기면 연기리 416-1	연기면 연기리 602-2	일반 도로		충남고시 제1994-132호 (‘94.6.9)	
기정	소로	2	13	8	집산도로	58	연기면 연기리 602-2	연기면 연기리 603-1	일반 도로		충남고시 제1994-132호 (‘94.6.9)	
기정	소로	3	7	6	국지도로	98	연기면 연기리 466-6	연기면 연기리 산29	일반 도로		충남고시 제1994-132호 (‘94.6.9)	
기정	소로	3	10	6	국지도로	92	연기면 연기리 425-20	연기면 연기리 426-1	일반 도로		충남고시 제1994-132호 (‘94.6.9)	
기정	소로	3	12	6	국지도로	150	연기면 연기리 430	연기면 연기리 425-13	일반 도로		충남고시 제1994-132호 (‘94.6.9)	
기정	소로	3	14	6	국지도로	70	소로 2-14	1호 소공원	일반 도로		충남고시 제1994-132호 (‘94.6.9)	
기정	소로	3	15	6	국지도로	128	연기면 연기리 425-14	연기면 연기리 412-5	일반 도로		충남고시 제1994-132호 (‘94.6.9)	
기정	소로	3	16	6	국지도로	74	중로 2-1	연기면 연기리 412-34	일반 도로		충남고시 제1994-132호 (‘94.6.9)	
기정	소로	3	17	6	국지도로	46	연기면 연기리 744-10	연기면 연기리 744-10	일반 도로		충남고시 제1994-132호 (‘94.6.9)	
기정	소로	3	19	6	국지도로	127	연기면 연기리 450-1	연기면 연기리 454	일반 도로		충남고시 제1994-132호 (‘94.6.9)	
기정	소로	3	20	6	국지도로	116	연기면 연기리 452-1	연기면 연기리 산10	일반 도로		충남고시 제1994-132호 (‘94.6.9)	
기정	소로	3	21	6	국지도로	220	연기면 연기리 2-1	연기면 연기리 3-1	일반 도로		충남고시 제1994-132호 (‘94.6.9)	
기정	소로	3	22	6	국지도로	118	연기면 연기리 1-57	연기면 연기리 1-55	일반 도로		충남고시 제1994-132호 (‘94.6.9)	
기정	소로	3	23	6	국지도로	66	연기면 연기리 452-1전	연기면 연기리 1-1	일반 도로		충남고시 제1994-132호 (‘94.6.9)	
기정	소로	3	24	6	국지도로	68	연기면 연기리 443-2	연기면 연기리 443-1전	일반 도로		충남고시 제1994-132호 (‘94.6.9)	

구분	규모				기능	연장 (m)	기점	종점	사용 형태	주 요 경과지	최 초 결정일	비고
	등급	류별	번호	폭원 (m)								
기정	소로	3	29	6	국지도로	52	소로 2-5	소로 3-51	일반 도로		충남고시 제1994-132호 (‘94.6.9)	
기정	소로	3	35	6	국지도로	80	연기면 연기리 387-12	연기면 연기리 387-1	일반 도로		충남고시 제1994-132호 (‘94.6.9)	
기정	소로	3	36	6	국지도로	156	연기면 연기리 744	연기면 연기리 345	일반 도로		충남고시 제1994-132호 (‘94.6.9)	
기정	소로	3	39	6	국지도로	112	연기면 연기리 50-2	연기면 연기리 33	일반 도로		충남고시 제1994-132호 (‘94.6.9)	
기정	소로	3	48	4	국지도로	118	소로 3-15	소로 3-16	일반 도로		충남고시 제1994-132호 (‘94.6.9)	
기정	소로	3	49	4~6	국지도로	378	연기면 연기리 455	연기면 연기리 3-22	일반 도로		충남고시 제1994-132호 (‘94.6.9)	
기정	소로	3	50	4	국지도로	110	연기면 연기리 3-3	연기면 연기리 1-31	일반 도로		충남고시 제1994-132호 (‘94.6.9)	
기정	소로	3	51	4	국지도로	134	소로 3-50	소로 3-29	일반 도로		충남고시 제1994-132호 (‘94.6.9)	
기정	소로	3	52	4	국지도로	92	소로 3-50	소로 3-53	일반 도로		충남고시 제1994-132호 (‘94.6.9)	
기정	소로	3	56	4	국지도로	84	연기면 연기리 744	연기면 연기리 744	일반 도로		충남고시 제1994-132호 (‘94.6.9)	
기정	소로	3	58	4	국지도로	35	중로2-1 연기면 연기리 427-3	소로3-15 연기면 연기리 427-2	일반 도로		세종시고시 제2016-33호 (‘16.3.21)	
기정	소로	3	59	6	국지도로	80	소로2-1 연기면 연기리 446-8	소로2-3 연기면 연기리 466-1	일반 도로		세종시고시 제2016-33호 (‘16.3.21)	
기정	소로	3	60	6	국지도로	61	중로 2-1	소로 3-19	일반 도로		충남고시 제1994-132호 (‘94.6.9)	
기정	소로	3	62	6	국지도로	25	소로3-19	소로3-20	일반 도로		충남고시 제1994-132호 (‘94.6.9)	
기정	소로	3	63	6	국지도로	106	소로3-49	소로3-23	일반 도로		충남고시 제1994-132호 (‘94.6.9)	

(2) 주차장 : 변경

□ 주차장 결정(변경) 조서

구분	도면 표시번호	시설명	위 치	면 적 (㎡)			최 초 결정일	비고
				기 정	변 경	변경후		
폐지	1	노외주차장	연기면 연기리 446-21 일원	734	감) 734	-	세종시고시 제2016-33호 (‘16.3.21)	
폐지	2	노외주차장	연기면 연기리 416-3 일원	1,452	감) 1,452	-	세종시고시 제2016-33호 (‘16.3.21)	

□ 주차장 결정(변경) 사유서

도면표시번호	시 설 명	변경내용	변경사유
1	노외주차장	• 공공공지 폐지 - A = 734㎡	• 미조성된 미집행 도시계획시설로 폐지
2	노외주차장	• 공공공지 폐지 - A = 1,452㎡	• 미조성된 미집행 도시계획시설로 폐지

나) 공간시설 : 변경

(1) 공원 : 변경

□ 총괄표

구 분		행정구역		시가화구역	
		개소	면적 (㎡)	개소	면적 (㎡)
합 계	기정	2	3,909	-	-
	변경	-	-	-	-
어린이공원	기정	1	2,613	-	-
	변경	-	-	-	-
소공원	기정	1	1,296	-	-
	변경	-	-	-	-

□ 공원 결정(변경) 조서

구분	도면 표시번호	공원명	시설의 세 분	위 치	면 적 (㎡)			최 초 결정일	비고
					기 정	변 경	변경후		
폐지	1	연기공원	어린이공원	연기면 연기리 446-21 일원	2,613	감) 2,613	-	세종시고시 제2016-33호 (‘16.3.21)	
폐지	1	연기공원	소공원	연기면 연기리 416-3 일원	1,296	감) 1,296	-	세종시고시 제2016-33호 (‘16.3.21)	

□ 공원 결정(변경) 사유서

도면표시번호	시 설 명	변경내용	변경사유
1	어린이공원	• 어린이공원 폐지 - A = 2,613m ²	• 미조성된 미집행 도시계획시설로 폐지
1	소공원	• 공공공지 폐지 - A = 1,296m ²	• 미조성된 미집행 도시계획시설로 폐지

다) 공공문화체육시설 : 변경없음

(1) 학교 : 변경없음

□ 학교 결정(변경) 조서

구분	도면 표시번호	시설명	위 치	면 적 (m ²)			최 초 결정일	비고
				기 정	변 경	변경후		
기정	5	연남 초등학교	연기면 연기리 397 일원	12,753	-	12,753	충남고시 제1994-132호 (‘94. 6. 9)	

(2) 공공청사 : 변경없음

□ 공공청사 결정(변경) 조서

구분	도면 표시번호	시설명	위 치	면 적 (m ²)			최 초 결정일	비고
				기 정	변 경	변 경 후		
기정	1	공공청사	연기면 연기리 412-38 일원	390	-	390	충남고시 제1994-132호 (‘94. 6. 9)	

2) 토지이용계획 결정(변경)조서 : 변경

구 분	면 적(m ²)			구성비 (%)	비 고
	기 정	변 경	변 경 후		
계	317,638	-	317,638	100.0	
주거용지	232,278	증) 2,186	234,464	73.8	
녹지용지	564	증) 3,909	4,473	1.4	
공공시설용지	84,796	감) 6,095	78,701	24.8	
도로	65,558	-	65,558	20.7	
학교	12,753	-	12,753	4.0	연남초등학교
공공청사	390	-	390	0.1	
공원	3,909	감) 3,909	-	-	
주차장	2,186	감) 2,186	-	-	

3) 건축물에 대한 용도·건폐율·용적률·높이·배치·형태·색채·건축선에 관한 도시관리계획 결정(변경)조서 : 변경없음

가) 주거용지

구 분	허용용도	비고
건축물의 용도·종류 및 규모 등의 제한	1. 「건축법 시행령」 별표1 제1호 단독주택 2. 「건축법 시행령」 별표1 제2호 공동주택 3. 「건축법 시행령」 별표1 제3호 제1종근린생활시설 4. 「건축법 시행령」 별표1 제4호 제2종근린생활시설(단란주점, 안마시술소 제외) 5. 「건축법 시행령」 별표1 제5호 문화 및 집회시설(관람장 제외) 6. 「건축법 시행령」 별표1 제6호 종교시설 7. 「건축법 시행령」 별표 제7호 판매시설(너비 15미터이상의 도로에 접한 대지에 건축하는 것에 한함) 8. 「건축법 시행령」 별표 제8호 운수시설(너비 15미터이상의 도로에 접한 대지에 건축하는 것에 한함) 9. 「건축법 시행령」 별표1 제9호 의료시설(격리병원 제외) 10. 「건축법 시행령」 별표1 제10호의 교육연구시설 11. 「건축법 시행령」 별표1 제11호 노유자시설 12. 「건축법 시행령」 별표1 제12호 수련시설(유스호스텔의 경우 너비 15미터이상의 도로에 20미터이상 접한 대지에 건축하는 것에 한함) 13. 「건축법 시행령」 별표1 제13호 운동시설 14. 「건축법 시행령」 별표1 제18호 창고시설 15. 「건축법 시행령」 별표1 제19호 위험물저장 및 처리시설 중 주유소, 석유판매소, 액화가스 취급소·판매소, 도로류판매소, 「대기환경보전법」에 따른 저공해자동차의 연료공급시설과 시내버스차고지에 설치하는 액화석유가스충전소 및 고압가스충전·저장소 16. 「건축법 시행령」 별표1 제20호 자동차관련시설(폐차장 제외) 17. 「건축법 시행령」 별표1 제21호 동물 및 식물관련시설 중 마목 내지 아목에 해당하는 것 18. 「건축법 시행령」 별표1 제23호 교정 및 군사시설(같은 호 가목의 교도소, 같은 호 나목의 갯생보호시설 및 같은 호 다목의 소년원 제외) 19. 「건축법 시행령」 별표1 제24호 방송통신시설 20. 「건축법 시행령」 별표1 제27호 관광휴게시설 중 야외음악당, 야외극장 및 어린이회관 21. 「건축법 시행령」 별표1 제28호 장례식장	
건폐율	60%이하	
용적률	150%이하	

나) 녹지용지

구 분	허용용도	비고
건축물의 용도·종류 및 규모 등의 제한	1. 「건축법 시행령」 별표1 제1호 단독주택 2. 「건축법 시행령」 별표1 제3호 제1종근린생활시설 3. 「건축법 시행령」 별표1 제4호 제2종근린생활시설(단란주점, 안마시술소 제외) 4. 「건축법 시행령」 별표1 제9호 의료시설(격리병원제외) 5. 「건축법 시행령」 별표1 제10호의 교육연구시설 6. 「건축법 시행령」 별표1 제13호 운동시설 7. 「건축법 시행령」 별표1 제18호 창고시설 8. 「건축법 시행령」 별표1 제21호 동물 및 식물관련시설 중 마목 내지 아목에 해당하는 것 9. 「건축법 시행령」 별표1 제27호 관광휴게시설 중 야외음악당, 야외극장 및 어린이회관	
건폐율	20%이하	
용적률	100%이하	

4) 기타 사항에 관한 도시관리계획 결정(변경)조서 : 변경없음

3. 봉암지구 지구단위계획구역 : 변경

1. 용도지역 결정(변경)조서 : 변경없음

구 분	면 적 (㎡)			구성비 (%)	비고
	기 정	변 경	변 경 후		
계획관리지역	420,000	—	420,000	100.0	

2. 용도지구 결정(변경)조서 : 변경없음

가. 개발진흥지구 : 변경없음

구분	도면 표시 번호	지구명	지구의 세분	위 치	제한내용	면 적 (㎡)	최초결정일	비고
기정	1	봉암리 취락지구	주거개발	연서면 봉암리 210-25일원	—	420,000	충남고시 제1994-28호 ('94.2.18)	

3. 지구단위계획 결정(변경)조서 : 변경없음

가. 지구단위계획구역 결정(변경)조서 : 변경없음

구분	도면 표시번호	구역명	구역의 세분	위 치	면 적 (㎡)			최 초 결 정 일	비고
					기 정	변 경	변경후		
기정	1	봉암	주거형	연서면 봉암리 210-20 일원	420,000	—	420,000	충남고시 제1994-28호 ('94.2.18)	

나. 지구단위계획에 대한 결정(변경)조서 : 변경

1) 기반시설의 배치와 규모에 관한 도시관리계획 결정(변경)조서 : 변경

가) 교통시설 : 변경

(1) 도로 : 변경없음

□ 도로 총괄표

유별		합 계			1 류			2 류			3 류		
		노선수	연장 (m)	면적 (㎡)	노선수	연장 (m)	면적 (㎡)	노선수	연장 (m)	면적 (㎡)	노선수	연장 (m)	면적 (㎡)
합계	기정	31	4,705	44,156	5	1,624	20,889	11	1,130	9,262	15	1,951	14,005
	변경	31	4,705	44,156	5	1,624	20,889	11	1,130	9,262	15	1,951	14,005
광로	기정	-	-	-	-	-	-	-	-	-	-	-	-
	변경	-	-	-	-	-	-	-	-	-	-	-	-
대로	기정	-	-	-	-	-	-	-	-	-	-	-	-
	변경	-	-	-	-	-	-	-	-	-	-	-	-
중로	기정	4	751	12,456	2	286	6,657	-	-	-	2	465	5,799
	변경	4	751	12,456	2	286	6,657	-	-	-	2	465	5,799
소로	기정	27	3,954	31,700	3	1,338	14,232	11	1,130	9,262	13	1,486	8,206
	변경	27	3,954	31,700	3	1,338	14,232	11	1,130	9,262	13	1,486	8,206

□ 도로 결정(변경) 조서

구분	규모				기능	연장 (m)	기점	종점	사용 형태	주 요 경과지	최 초 결정일	비고
	등급	류별	번호	폭원 (m)								
기정	중로	1	1	20	집산도로	196	연서면 봉암리 234-6	연서면 봉암리 216-1	일반도로		충남고시 제1994-28호 ('94.2.18)	
기정	중로	1	2	20	집산도로	90	대로 2-1	소로 1-2	일반도로		충남고시 제1994-28호 ('94.2.18)	
기정	중로	3	1	12	집산도로	445	연서면 봉암리 722-1	연서면 봉암리 192-2	일반도로		충남고시 제1994-28호 ('94.2.18)	
기정	소로	1	1	10	국지도로	920	중로 1-1	소로 3-12	일반도로		충남고시 제1994-28호 ('94.2.18)	
기정	소로	3	17	6~10	국지도로	156	소로 1-1	연서면 봉암리 390-3	일반도로		충남고시 제1994-28호 ('94.2.18)	
기정	소로	1	2	10~20	국지도로	374	중로 1-2	소로 1-1	일반도로		충남고시 제1994-28호 ('94.2.18)	
기정	소로	1	3	10	집산도로	44	소로 2-2	중로 3-1	일반도로		충남고시 제1994-28호 ('94.2.18)	

구분	규모				기능	연장 (m)	기점	종점	사용 형태	주 요 경과지	최 초 결정일	비고
	등급	류별	번호	폭원 (m)								
기정	소로	3	19	6	국지도로	180	연서면 봉암리 722-7	소로 1-2	일반 도로		충남고시 제1994-28호 (’94.2.18)	
기정	중로	3	2	12	국지도로	20	중로 3-1	소로 3-2	일반 도로		충남고시 제1994-28호 (’94.2.18)	
기정	소로	2	2	8	국지도로	79	소로 1-3	소로 3-16	일반 도로		충남고시 제1994-28호 (’94.2.18)	
기정	소로	2	4	8	국지도로	160	중로 3-1	소로 2-3	일반 도로		충남고시 제1994-28호 (’94.2.18)	
기정	소로	2	19	8	국지도로	90	소로 3-5	중로 3-1	일반 도로		충남고시 제1994-28호 (’94.2.18)	
기정	소로	2	7	8	국지도로	289	소로 2-17	중로 1-2	일반 도로		충남고시 제1994-28호 (’94.2.18)	
기정	소로	2	20	8	국지도로	79	소로 1-1	소로 2-10	일반 도로		충남고시 제1994-28호 (’94.2.18)	
기정	소로	2	10	6	국지도로	97	연서면 봉암리 560	연서면 봉암리 484-2	일반 도로		충남고시 제1994-28호 (’94.2.18)	
기정	소로	2	11	8	국지도로	112	소1-1 연서면 봉암리 490-4	소2-10 연서면 봉암리 484-3	일반 도로		충남고시 제1994-28호 (’94.2.18)	
기정	소로	2	18	8	국지도로	58	소2-8 연서면 봉암리 586-1	소2-7 연서면 봉암리 234-35	일반 도로		충남고시 제1994-28호 (’94.2.18)	
기정	소로	2	12	8	국지도로	82	소로 2-18	소로 2-13	일반 도로		충남고시 제1994-28호 (’94.2.18)	
기정	소로	3	18	6	국지도로	62	소로 3-10	소로 2-11	일반 도로		충남고시 제1994-28호 (’94.2.18)	
기정	소로	2	13	8	국지도로	38	소로 1-2	소로 2-12	일반 도로		충남고시 제1994-28호 (’94.2.18)	
기정	소로	2	17	8	국지도로	46	소로1-1 연서면 봉암리 557-6	소로2-7 연서면 봉암리 561	일반 도로		세종시고시 제2016-33호 (’16.3.21)	
기정	소로	3	1	6	국지도로	98	연서면 봉암리 208-5	연서면 봉암리 205-2	일반 도로		충남고시 제1994-28호 (’94.2.18)	
기정	소로	3	4	6	국지도로	58	소로 2-4	소로 2-18	일반 도로		충남고시 제1994-28호 (’94.2.18)	
기정	소로	3	5	6	국지도로	86	중로 1-1	소로 2-18	일반 도로		충남고시 제1994-28호 (’94.2.18)	
기정	소로	3	7	6	국지도로	50	연서면 봉암리 722-1	연서면 봉암리 591-1	일반 도로		충남고시 제1994-28호 (’94.2.18)	

구분	규모				기능	연장 (m)	기점	종점	사용 형태	주 요 경과지	최 초 결정일	비고
	등급	류별	번호	폭원 (m)								
기정	소로	3	10	6	국지도로	81	소로 1-1	소로 3-18	일반 도로		충남고시 제1994-28호 (‘94.2.18)	
기정	소로	3	12	6	국지도로	341	소로 1-1	소로 3-13	일반 도로		충남고시 제1994-28호 (‘94.2.18)	
기정	소로	3	13	6	국지도로	102	연서면 봉암리 422-1	연서면 봉암리 427-12	일반 도로		충남고시 제1994-28호 (‘94.2.18)	
기정	소로	3	14	6	국지도로	66	연서면 봉암리 407	연서면 봉암리 398-1	일반 도로		충남고시 제1994-28호 (‘94.2.18)	
기정	소로	3	16	6	국지도로	120	연서면 봉암리 270-1	소로 2-2	일반 도로		세종시고시 제2016-33호 (‘16.3.21)	
기정	소로	3	20	6	국지도로	86	소로 2-19	소로 2-4	일반 도로		세종시고시 제2020-478호 (‘20.12.30)	

(2) 주차장 : 변경

□ 주차장 결정(변경) 조서

구분	도 면 표시번호	시설명	위 치	면 적 (㎡)			최 초 결정일	비고
				기 정	변 경	변경후		
폐지	1	노외주차장	연서면 봉암리 54-1 일원	622	감) 622	—	세종시고시 제2016-33호 (‘16.3.21)	
폐지	2	노외주차장	연서면 봉암리 199-4 일원	917	감) 917	—	세종시고시 제2016-33호 (‘16.3.21)	
폐지	3	노외주차장	연서면 봉암리 557-6 일원	816	감) 816	—	세종시고시 제2016-33호 (‘16.3.21)	
폐지	4	노외주차장	연서면 봉암리 482-2 일원	1,318	감) 1,318	—	세종시고시 제2016-33호 (‘16.3.21)	

□ 주차장 결정(변경) 사유서

도면표시번호	시 설 명	변경내용	변경사유
1	노외주차장	• 노외주차장 폐지 - A = 622㎡	• 미조성된 미집행 도시계획시설로 폐지
2	노외주차장	• 노외주차장 폐지 - A = 917㎡	• 미조성된 미집행 도시계획시설로 폐지
3	노외주차장	• 노외주차장 폐지 - A = 816㎡	• 미조성된 미집행 도시계획시설로 폐지
4	노외주차장	• 노외주차장 폐지 - A = 1,318㎡	• 미조성된 미집행 도시계획시설로 폐지

나) 공간시설 : 변경

(1) 공원 : 변경

□ 총괄표

구 분		행정구역		시가화구역	
		개소	면적 (㎡)	개소	면적 (㎡)
합 계	기정	2	8,762	—	—
	변경	—	—	—	—
어린이공원	기정	2	8,762	—	—
	변경	—	—	—	—

□ 공원 결정(변경) 조서

구분	도면 표시번호	시설명	시설의 종 류	위 치	면 적 (㎡)			최 초 결정일	비고
					기 정	변 경	변경후		
폐지	1	봉암공원	어린이공원	연서면 봉암리 54-1 일원	3,921	감) 3,921	—	세종시고시 제2016-33호 (‘16.3.21)	
폐지	2	봉암공원	어린이공원	연서면 봉암리 483 일원	4,841	감) 4,841	—	세종시고시 제2016-33호 (‘16.3.21)	

□ 공원 결정(변경) 사유서

도면표시번호	시 설 명	변경내용	변경사유
1	어린이공원	• 어린이공원 폐지 — A = 3,921㎡	• 미조성된 미집행 도시계획시설로 폐지
2	어린이공원	• 어린이공원 폐지 — A = 4,841㎡	• 미조성된 미집행 도시계획시설로 폐지

(2) 녹지 : 변경

□ 녹지 결정(변경) 조서

구분	도면 표시번호	시설명	시설의 종 류	위 치	면 적 (㎡)			최 초 결정일	비고
					기 정	변 경	변경		
폐지	1	녹지	완충녹지 (국도1호선변)	연서면 봉암리 267 일원	9,785	감) 9,785	—	세종시고시 제2016-33호 (‘16.3.21)	

□ 녹지 결정(변경) 사유서

도면표시번호	시 설 명	변경내용	변경사유
1	완충녹지	• 완충녹지 폐지 - A = 9,785㎡	• 미조성된 미집행 도시계획시설로 폐지

다) 공공·문화체육시설 : 변경없음

1) 학교 : 변경없음

□ 학교 결정(변경) 조서

구분	도 면 표시번호	시설명	시설의 세 분	위 치	면 적 (㎡)			최 초 결정일	비고
					기 정	변 경	변경후		
기정	1	연봉 초등학교	초등학교	연서면 봉암리 210-2 일원	13,280	-	13,280	충남고시 제1994-28호 (‘94.2.18)	

2) 토지이용계획 결정(변경)조서 : 변경

구분	면적(㎡)			구성비 (%)	비고
	기정	변경	변경후		
계	420,000	-	420,000	100.0	
주거용지	313,849	증) 3,673	317,522	75.6	
녹지용지	2,062	증) 18,547	20,609	4.9	
공공시설용지	104,089	감) 22,220	81,869	19.5	
도로	68,589	-	68,589	16.3	
학교	13,280	-	13,280	3.2	연봉초등학교
공원	8,762	감) 8,762	-	-	
완충녹지	9,785	감) 9,785	-	-	
주차장	3,673	감) 3,673	-	-	

3) 건축물에 대한 용도·건폐율·용적률·높이·배치·형태·색채·건축선에 관한 도시관리계획 결정(변경)조서 : 변경없음

가) 주거용지

구 분	허용용도	비고
건축물의 용도·종류 및 규모 등의 제한	1. 「건축법 시행령」 별표1 제1호 단독주택 2. 「건축법 시행령」 별표1 제2호 공동주택 3. 「건축법 시행령」 별표1 제3호 제1종근린생활시설 4. 「건축법 시행령」 별표1 제4호 제2종근린생활시설(단란주점, 안마시술소 제외) 5. 「건축법 시행령」 별표1 제5호 문화 및 집회시설(관람장 제외) 6. 「건축법 시행령」 별표1 제6호 종교시설 7. 「건축법 시행령」 별표 제7호 판매시설(너비 15미터이상의 도로에 접한 대지에 건축하는 것에 한함) 8. 「건축법 시행령」 별표 제8호 운수시설(너비 15미터이상의 도로에 접한 대지에 건축하는 것에 한함) 9. 「건축법 시행령」 별표1 제9호 의료시설(격리병원 제외) 10. 「건축법 시행령」 별표1 제10호의 교육연구시설 11. 「건축법 시행령」 별표1 제11호 노유자시설 12. 「건축법 시행령」 별표1 제12호 수련시설(유스호스텔의 경우 너비 15미터이상의 도로에 20미터이상 접한 대지에 건축하는 것에 한함) 13. 「건축법 시행령」 별표1 제13호 운동시설 14. 「건축법 시행령」 별표1 제18호 창고시설 15. 「건축법 시행령」 별표1 제19호 위험물저장 및 처리시설 중 주유소, 석유판매소, 액화가스 취급소 판매소, 도로류판매소, 「대기환경보전법」에 따른 저공해자동차의 연료공급시설과 시내버스차고지에 설치하는 액화석유가스충전소 및 고압가스충전·저장소 16. 「건축법 시행령」 별표1 제20호 자동차관련시설(폐차장 제외) 17. 「건축법 시행령」 별표1 제21호 동물 및 식물관련시설 중 마목 내지 아목에 해당하는 것 18. 「건축법 시행령」 별표1 제23호 교정 및 군사시설(같은 호 가목의 교도소, 같은 호 나목의 갯생보호시설 및 같은 호 다목의 소년원 제외) 19. 「건축법 시행령」 별표1 제24호 방송통신시설 20. 「건축법 시행령」 별표1 제27호 관광휴게시설 중 야외음악당, 야외극장 및 어린이회관 21. 「건축법 시행령」 별표1 제28호 장례식장	
건폐율	60%이하	
용적률	150%이하	

나) 녹지용지

구 분	허용용도	비고
건축물의 용도·종류 및 규모 등의 제한	1. 「건축법 시행령」 별표1 제1호 단독주택 2. 「건축법 시행령」 별표1 제3호 제1종근린생활시설 3. 「건축법 시행령」 별표1 제4호 제2종근린생활시설(단란주점, 안마시술소 제외) 4. 「건축법 시행령」 별표1 제9호 의료시설(격리병원제외) 5. 「건축법 시행령」 별표1 제10호의 교육연구시설 6. 「건축법 시행령」 별표1 제13호 운동시설 7. 「건축법 시행령」 별표1 제18호 창고시설 8. 「건축법 시행령」 별표1 제21호 동물 및 식물관련시설 중 마목 내지 아목에 해당하는 것 9. 「건축법 시행령」 별표1 제27호 관광휴게시설 중 야외음악당, 야외극장 및 어린이회관	
건폐율	20%이하	
용적률	100%이하	

4) 기타 사항에 관한 도시관리계획 결정(변경)조서 : 변경없음

4 노장지구 지구단위계획구역 : 변경

1. 용도지역 결정(변경)조서 : 변경없음

구 분	면 적 (㎡)			구성비 (%)	비고
	기 정	변 경	변 경 후		
계획관리지역	160,476	—	160,476	100.0	

2. 용도지구 결정(변경)조서 : 변경없음

가. 개발진흥지구 : 변경없음

구분	도면 표시번호	지구명	지구의 세분	위 치	제한내용	면 적 (㎡)	최초결정일	비고
기정	3	노장리	주거개발	전동면 노장리	—	160,000	96.12.17 개발계획수립	

3. 지구단위계획 결정(변경)조서 : 변경없음

가. 지구단위계획구역 결정(변경)조서 : 변경없음

구분	도면 표시번호	구역명	구역의 세분	위 치	면 적 (㎡)			최 초 결 정 일	비고
					기 정	변 경	변경후		
기정	3	노장	주거형	전동면 노장리 583 일원	160,476	—	160,476	충남고시 제83호 (’81.4.30)	

나. 지구단위계획에 대한 결정(변경)조서 : 변경

1) 기반시설의 배치와 규모에 관한 도시관리계획 결정(변경)조서 : 변경

가) 교통시설 : 변경

(1) 도로 : 변경없음

□ 도로 총괄표

유별		합 계			1 류			2 류			3 류		
		노선수	연장 (m)	면적 (㎡)	노선수	연장 (m)	면적 (㎡)	노선수	연장 (m)	면적 (㎡)	노선수	연장 (m)	면적 (㎡)
합계	기정	13	2,559	26,451	—	—	—	9	2,082	23,589	4	477	2,862
	변경	13	2,559	26,451	—	—	—	9	2,082	23,589	4	477	2,862
광로	기정	—	—	—	—	—	—	—	—	—	—	—	—
	변경	—	—	—	—	—	—	—	—	—	—	—	—
대로	기정	—	—	—	—	—	—	—	—	—	—	—	—
	변경	—	—	—	—	—	—	—	—	—	—	—	—
중로	기정	2	1,019	15,285	—	—	—	2	1,019	15,285	—	—	—
	변경	2	1,019	15,285	—	—	—	2	1,019	15,285	—	—	—
소로	기정	11	1,540	11,166	—	—	—	7	1,063	8,304	4	477	2,862
	변경	11	1,540	11,166	—	—	—	7	1,063	8,304	4	477	2,862

□ 도로 결정(변경) 조서

구분	규모				기능	연장 (m)	기점	종점	사용 형태	주 요 경과지	최 초 결정일	비고
	등급	류별	번호	폭원 (m)								
기정	중로	2	노장1	15	보 조 간선도로	480	전동면 노장리 639-2	전동면 노장리 582-2	일반 도로		연기군고시 제1996-35호 (’96.12.20)	
기정	중로	2	노장2	15	보 조 간선도로	539	전동면 노장리 639-5	전동면 노장리 402-2	일반 도로		연기군고시 제1996-35호 (’96.12.20)	
기정	소로	3	노장6	6	국지도로	101	전동면 노장리 583-4	소로 2-노장3	일반 도로		연기군고시 제1996-35호 (’96.12.20)	
기정	소로	2	노장2	8	국지도로	39	전동면 노장리 584-8	전동면 노장리 585-2	일반 도로		연기군고시 제1996-35호 (’96.12.20)	
기정	소로	2	노장3	8	국지도로	258	전동면 노장리 708-4	전동면 노장리 615-7	일반 도로		연기군고시 제1996-35호 (’96.12.20)	
기정	소로	2	노장4	8	국지도로	177	전동면 노장리 616-4	전동면 노장리 650-7	일반 도로		연기군고시 제1996-35호 (’96.12.20)	
기정	소로	2	노장5	8	국지도로	363	전동면 노장리 634-4	전동면 노장리 607-2	일반 도로		연기군고시 제1996-35호 (’96.12.20)	

구분	규모				기능	연장 (m)	기점	종점	사용 형태	주 요 경과지	최 초 결정일	비고
	등급	류별	번호	폭원 (m)								
기정	소로	2	노장6	8	국지도로	76	중로 2-노장2	소로 2-노장7	일반 도로		연기군고시 제1996-35호 (’96.12.20)	
기정	소로	2	노장7	8	국지도로	50	소로 2-노장6	소로 2-노장5	일반 도로		연기군고시 제1996-35호 (’96.12.20)	
기정	소로	2	노장8	6	국지도로	100	전동면 노장리 378-1	전동면 노장리 605-2	일반 도로		연기군고시 제1996-35호 (’96.12.20)	
기정	소로	3	노장2	6	국지도로	24	소로 2-노장3	소로 3-노장4	일반 도로		연기군고시 제1996-35호 (’96.12.20)	
기정	소로	3	노장3	6	국지도로	87	소로 2-노장5	소로 3-노장4	일반 도로		연기군고시 제1996-35호 (’96.12.20)	
기정	소로	3	노장4	6	국지도로	265	전동면 노장리 590-20	전동면 노장리 593-3	일반 도로		연기군고시 제1996-35호 (’96.12.20)	

(2) 주차장 : 변경

□ 주차장 결정(변경) 조서

구분	도면 표시번호	시설명	위 치	면 적 (㎡)			최 초 결정일	비고
				기 정	변 경	변경후		
폐지	1	노외주차장	전동면 노장리 614-1 일원	1,004	감) 1,004	-	세종시고시 제2016-33호 (’16.3.21)	

□ 주차장 결정(변경) 사유서

도면표시번호	시 설 명	변경내용	변경사유
1	노외주차장	• 노외주차장 폐지 - A = 1,004㎡	• 미조성된 미집행 도시계획시설로 폐지

나) 공간시설 : 변경

(1) 공원 : 변경

□ 총괄표

구 분		행정구역		시가화구역	
		개소	면적 (㎡)	개소	면적 (㎡)
합 계	기정	2	9,847	-	-
	변경	-	-	-	-
소공원	기정	2	9,847	-	-
	변경	-	-	-	-

□ 공원 결정(변경) 조서

구분	도면 표시번호	시설명	시설의 세분	위 치	면 적 (㎡)			최 초 결정일	비고
					기 정	변 경	변경후		
폐지	1	노장공원	소공원	전동면 노장리 604-1 일원	4,231	감) 4,231	-	세종시고시 제2016-33호 (‘16.3.21)	
폐지	2	노장공원	소공원	전동면 노장리 605-6 일원	5,616	감) 5,616	-	세종시고시 제2016-33호 (‘16.3.21)	

□ 공원 결정(변경) 사유서

도면표시번호	시 설 명	변경내용	변경사유
1	소공원	• 소공원 폐지 - A = 4,231㎡	• 미조성된 미집행 도시계획시설로 폐지
2	소공원	• 소공원 폐지 - A = 5,616㎡	• 미조성된 미집행 도시계획시설로 폐지

다) 공공·문화체육시설 : 변경없음

(1) 학교 : 변경없음

□ 학교 결정(변경) 조서

구분	도면 표시번호	시설명	시설의 세분	위 치	면 적 (㎡)			최 초 결정일	비고
					기 정	변 경	변경후		
기정	3	전동 초등학교	초등학교	전동면 노장리 595 일원	12,754	-	12,754	연기군고시 제2009-36호 (‘09.6.10)	

2) 토지이용계획 결정(변경)조서 : 변경

구 분	면 적(㎡)			구성비 (%)	비 고
	기 정	변 경	변 경 후		
계	160,476	-	160,476	100.0	
주거용지	97,955	증) 10,851	108,806	67.8	
상업용지	8,827		8,827	5.5	
공업용지	3,638		3,638	2.3	
공공시설용지	51,784	-	108,806	-	
도로	26,451		26,451	16.5	
학교	12,754		12,754	7.9	전동초등학교
공원	9,847	감) 9,847	-	-	
주차장	1,004	감) 1,004	-	-	

3) 건축물에 대한 용도·건폐율·용적률·높이·배치·형태·색채·건축선에 관한 도시관리계획 결정(변경)조서 : 변경없음

가) 주거용지, 상업용지, 공업용지

구 분	허용용도	비고
건축물의 용도·종류 및 규모 등의 제한	1. 「건축법 시행령」 별표1 제1호 단독주택 2. 「건축법 시행령」 별표1 제2호 공동주택 3. 「건축법 시행령」 별표1 제3호 제1종근린생활시설 4. 「건축법 시행령」 별표1 제4호 제2종근린생활시설(단란주점, 안마시술소 제외) 5. 「건축법 시행령」 별표1 제5호 문화 및 집회시설(관람장 제외) 6. 「건축법 시행령」 별표1 제6호 종교시설 7. 「건축법 시행령」 별표1 제7호 판매시설(너비 15미터이상의 도로에 접한 대지에 건축하는 것에 한함) 8. 「건축법 시행령」 별표1 제8호 운수시설(너비 15미터이상의 도로에 접한 대지에 건축하는 것에 한함) 9. 「건축법 시행령」 별표1 제9호 의료시설(격리병원 제외) 10. 「건축법 시행령」 별표1 제10호의 교육연구시설 11. 「건축법 시행령」 별표1 제11호 노유자시설 12. 「건축법 시행령」 별표1 제12호 수련시설(유스호스텔의 경우 너비 15미터이상의 도로에 20미터이상 접한 대지에 건축하는 것에 한함) 13. 「건축법 시행령」 별표1 제13호 운동시설 14. 「건축법 시행령」 별표1 제18호 창고시설 15. 「건축법 시행령」 별표1 제19호 위험물저장 및 처리시설 중 주유소, 석유판매소, 액화가스 취급소·판매소, 도료류판매소, 「대기환경보전법」에 따른 저공해자동차의 연료공급 시설과 시내버스차고지에 설치하는 액화석유가스충전소 및 고압가스충전·저장소 16. 「건축법 시행령」 별표1 제20호 자동차관련시설(폐차장 제외) 17. 「건축법 시행령」 별표1 제21호 동물 및 식물관련시설 중 마목 내지 아목에 해당하는 것 18. 「건축법 시행령」 별표1 제23호 교정 및 군사시설(같은 호 가목의 교도소, 같은 호 나목의 갯생보호시설 및 같은 호 다목의 소년원 제외) 19. 「건축법 시행령」 별표1 제24호 방송통신시설 20. 「건축법 시행령」 별표1 제27호 관광휴게시설 중 야외음악당, 야외극장 및 어린이회관 21. 「건축법 시행령」 별표1 제28호 장례식장	
건폐율	60%이하	
용적률	150%이하	

나) 녹지용지

구 분	허용용도	비고
건축물의 용도·종류 및 규모 등의 제한	1. 「건축법 시행령」 별표1 제1호 단독주택 2. 「건축법 시행령」 별표1 제3호 제1종근린생활시설 3. 「건축법 시행령」 별표1 제4호 제2종근린생활시설(단란주점, 안마시술소 제외) 4. 「건축법 시행령」 별표1 제9호 의료시설(격리병원제외) 5. 「건축법 시행령」 별표1 제10호의 교육연구시설 6. 「건축법 시행령」 별표1 제13호 운동시설 7. 「건축법 시행령」 별표1 제18호 창고시설 8. 「건축법 시행령」 별표1 제21호 동물 및 식물관련시설 중 마목 내지 아목에 해당하는 것 9. 「건축법 시행령」 별표1 제27호 관광휴게시설 중 야외음악당, 야외극장 및 어린이회관	
건폐율	20%이하	
용적률	100%이하	

4) 기타 사항에 관한 도시관리계획 결정(변경)조서 : 변경없음

5 소정지구 지구단위계획구역 : 변경

1. 용도지역 결정(변경)조서 : 변경없음

구 분	면 적 (㎡)			구성비 (%)	비고
	기 정	변 경	변 경 후		
계획관리지역	213,490	—	213,490	100.0	

2. 용도지구 결정(변경)조서 : 변경없음

가. 개발진흥지구 : 변경없음

구분	도면 표시번호	지구명	지구의 세분	위 치	제한내용	면적(㎡)	최초결정일	비고
기정	1	소정리	주거개발	소정면 소정리	—	163,000	81.4.30 개발계획수립	

3. 지구단위계획 결정(변경)조서 : 변경없음

가. 지구단위계획구역 결정(변경)조서 : 변경없음

구분	도면 표시번호	구역명	구역의 세분	위 치	면 적 (㎡)			최 초 결 정 일	비고
					기 정	변 경	변경후		
기정	1	소정	주거형	소정면 소정리 산35-1일원	213,490	—	213,490	연기군 고시 제2003-48호 ('03.7.7)	

나. 지구단위계획에 대한 결정(변경)조서 : 변경

1) 기반시설의 배치와 규모에 관한 도시관리계획 결정(변경)조서 : 변경

가) 교통시설 : 변경

(1) 도로 : 변경없음

□ 도로 총괄표

유별		합 계			1 류			2 류			3 류		
		노선수	연장 (m)	면적 (㎡)	노선수	연장 (m)	면적 (㎡)	노선수	연장 (m)	면적 (㎡)	노선수	연장 (m)	면적 (㎡)
합계	기정	17	3,293	35,169	—	—	—	11	2,661	30,781	6	632	4,388
	변경	17	3,293	35,169	—	—	—	11	2,661	30,781	6	632	4,388
광로	기정	—	—	—	—	—	—	—	—	—	—	—	—
	변경	—	—	—	—	—	—	—	—	—	—	—	—
대로	기정	—	—	—	—	—	—	—	—	—	—	—	—
	변경	—	—	—	—	—	—	—	—	—	—	—	—
중로	기정	1	1,261	19,941	—	—	—	1	1,261	19,941	—	—	—
	변경	1	1,261	19,941	—	—	—	1	1,261	19,941	—	—	—
소로	기정	16	2,032	15,228	—	—	—	10	1,400	10,840	6	632	4,388
	변경	16	2,032	15,228	—	—	—	10	1,400	10,840	6	632	4,388

□ 도로 결정(변경) 조서

구분	규모				기능	연장 (m)	기점	종점	사용 형태	주 요 경과지	최 초 결정일	비고
	등급	류별	번호	폭원 (m)								
기정	중로	2	1	15	주간선 도로	1,261	북측구역계 소정면 소정리 570-1	남측구역계 소정면 소정리 266-2	일반 도로		연기군고시 제2003-48호 (‘03.7.7)	
기정	소로	2	1	8	국지도로	149	소로 2-2 소정면 소정리 31	소로 3-2 소정면 소정리 175-4	일반 도로		연기군고시 제2003-48호 (‘03.7.7)	
기정	소로	2	2	8	집산도로	235	중로 2-1 소정면 소정리 169-28	소로 2-4 소정면 소정리 36-3	일반 도로		연기군고시 제2003-48호 (‘03.7.7)	
기정	소로	2	3	8	국지도로	80	소로 2-2 소정면 소정리 33-1	동측구역계 소정면 소정리 34-1	일반 도로		연기군고시 제2003-48호 (‘03.7.7)	
기정	소로	2	4	8	국지도로	169	중로 2-1 소정면 소정리 169-25	동측구역계 소정면 소정리 583-2	일반 도로		연기군고시 제2003-48호 (‘03.7.7)	
기정	소로	2	5	8	집산도로	402	소로 2-7	소로 2-6	일반 도로		연기군고시 제2003-48호 (‘03.7.7)	
기정	소로	2	6	8	국지도로	69	중로 2-1	소로 2-5	일반 도로		연기군고시 제2003-48호 (‘03.7.7)	

구분	규모				기능	연장 (m)	기점	종점	사용 형태	주 요 경과지	최 초 결정일	비고
	등급	류별	번호	폭원 (m)								
기정	소로	2	7	8	국지도로	61	중로 2-1 소정면 소정리 48-4	소로 2-5 소정면 소정리 45-2	일반 도로		연기군고시 제2003-48호 (‘03.7.7)	
기정	소로	2	8	8	국지도로	77	중로 2-1 소정면 소정리 59-1	소로 2-5 소정면 소정리 46-1	일반 도로		연기군고시 제2003-48호 (‘03.7.7)	
기정	소로	2	9	8	국지도로	25	중로 2-1 소정면 소정리 582	동측구역계 소정면 소정리 582	일반 도로		연기군고시 제2003-48호 (‘03.7.7)	
기정	소로	2	10	8	국지도로	133	소로 2-2 소정면 소정리 33-2	소로 2-4 소정면 소정리 36-3	일반 도로		세종시고시 제2016-33호 (‘16.3.21)	
기정	소로	3	1	6	국지도로	176	중로 2-1 소정면 소정리 186	남측구역계 소정면 소정리 188-4	일반 도로		연기군고시 제2003-48호 (‘03.7.7)	
기정	소로	3	2	6	국지도로	128	중로 2-1 소정면 소정리 175-7	동측구역계 소정면 소정리 27-2	일반 도로		연기군고시 제2003-48호 (‘03.7.7)	
기정	소로	3	3	6	국지도로	166	소로 2-5 소정면 소정리 44-3	소로 2-5 소정면 소정리 40	일반 도로		연기군고시 제2003-48호 (‘03.7.7)	
기정	소로	3	4	6	국지도로	52	중로 2-1 소정면 소정리 63-8	중로 2-5 소정면 소정리 63-2	일반 도로		연기군고시 제2003-48호 (‘03.7.7)	
기정	소로	3	5	6	국지도로	34	소로 2-9 소정면 대곡리 493-3	북측구역계 소정면 대곡리 492-22	일반 도로		연기군고시 제2003-48호 (‘03.7.7)	
기정	소로	3	6	5	국지도로	76	소로 2-3	소로 2-4	일반 도로		세종시고시 제2016-33호 (‘16.3.21)	

(2) 철도 : 변경없음

□ 철도 결정(변경) 조서

구분	도면 표시번호	시설명	시설의 종류	위 치	면 적 (㎡)			최초 결정일	비고
					기 정	변 경	변경후		
기정	1	철도	일반철도	소정면 소정리 196-1	1,376	-	1,376	세종시고시 제2016-33호 (‘16.3.21)	구역내

(3) 주차장 : 변경

□ 주차장 결정(변경) 조서

구분	도면 표시번호	시설명	위 치	면 적 (㎡)			최 초 결정일	비고
				기 정	변 경	변경후		
폐지	1	노외주차장	소정면 소정리 166-3 일원	2,106	-	2,106	세종시고시 제2016-33호 (‘16.3.21)	

□ 주차장 결정(변경) 사유서

도면표시번호	시 설 명	변경내용	변경사유
1	노외주차장	• 노외주차장 폐지 - A = 2,106㎡	• 미조성된 미집행 도시계획시설로 폐지

나) 공간시설 : 변경

(1) 광장 : 변경없음

□ 광장 결정(변경) 조서

구분	도면 표시번호	시설의 세분	위 치	면 적 (㎡)			최 초 결정일	비고
				기 정	변 경	변경후		
기정	2	교통광장	소정면 소정리 196-1	3,394	-	3,394	연기군고시 제2003-48호 (‘03.7.7)	소정리역

(2) 녹지 : 변경

□ 녹지 결정(변경) 조서

구분	도면 표시번호	시설명	시설의 종 류	위 치	면 적 (㎡)			최 초 결정일	비고
					기 정	변 경	변경		
폐지	2	녹지	완충녹지	소정면 소정리 57-2	4,330	감) 4,330	-	세종시고시 제2016-33호 (‘16.3.21)	철도변

□ 녹지 결정(변경) 사유서

도면표시번호	시 설 명	변경내용	변경사유
2	완충녹지	• 완충녹지 폐지 - A = 4,330㎡	• 미조성된 미집행 도시계획시설로 폐지

다) 공공·문화체육시설 : 변경없음

(1) 학교 : 변경없음

□ 학교 결정(변경) 조서

구분	도 면 표시번호	시설의 세분	위 치	면 적 (㎡)			최초 결정일	비고
				기 정	변 경	변경후		
기정	2	소정초등학교	소정리 40학	12,023	—	12,023	연기군고시 제2003-48호 (‘03.7.7)	

2) 토지이용계획 결정(변경)조서 : **변경**

구 분	면 적(㎡)			구성비 (%)	비 고
	기 정	변 경	변 경 후		
계	213,490	—	213,490	100.0	
주거용지	126,242	증) 2,106	128,348	58.4	
상업용지	9,237	—	9,237	4.2	
녹지용지	20,951	증) 4,330	25,281	11.5	
공공시설용지	57,060	감) 6,436	50,624	25.9	
도로	33,831	—	33,831	15.4	
학교	12,023	—	12,023	5.5	소정초등학교
완충녹지	4,330	감) 4,330	—	—	
철도	1,376	—	1,376	0.6	
주차장	2,106	감) 2,106	—	—	
광장	3,394	—	3,394	1.5	

3) 건축물에 대한 용도·건폐율·용적률·높이·배치·형태·색채·건축선에 관한 도시관리계획 결정(변경)조서 : 변경없음

가) 주거용지, 상업용지

구 분	허용용도	비고
건축물의 용도·종류 및 규모 등의 제한	1. 「건축법 시행령」 별표1 제1호 단독주택 2. 「건축법 시행령」 별표1 제2호 공동주택 3. 「건축법 시행령」 별표1 제3호 제1종근린생활시설 4. 「건축법 시행령」 별표1 제4호 제2종근린생활시설(단란주점, 안마시술소 제외) 5. 「건축법 시행령」 별표1 제5호 문화 및 집회시설(관람장 제외) 6. 「건축법 시행령」 별표1 제6호 종교시설 7. 「건축법 시행령」 별표1 제7호 판매시설(너비 15미터이상의 도로에 접한 대지에 건축하는 것에 한함) 8. 「건축법 시행령」 별표1 제8호 운수시설(너비 15미터이상의 도로에 접한 대지에 건축하는 것에 한함) 9. 「건축법 시행령」 별표1 제9호 의료시설(격리병원 제외) 10. 「건축법 시행령」 별표1 제10호의 교육연구시설 11. 「건축법 시행령」 별표1 제11호 노유자시설 12. 「건축법 시행령」 별표1 제12호 수련시설(유스호스텔의 경우 너비 15미터이상의 도로에 20미터이상 접한 대지에 건축하는 것에 한함) 13. 「건축법 시행령」 별표1 제13호 운동시설 14. 「건축법 시행령」 별표1 제18호 창고시설 15. 「건축법 시행령」 별표1 제19호 위험물저장 및 처리시설 중 주유소, 석유판매소, 액화가스 취급소·판매소, 도료류판매소, 「대기환경보전법」에 따른 저공해자동차의 연료공급시설과 시내버스차고지에 설치하는 액화석유가스충전소 및 고압가스충전·저장소 16. 「건축법 시행령」 별표1 제20호 자동차관련시설(폐차장 제외) 17. 「건축법 시행령」 별표1 제21호 동물 및 식물관련시설 중 마목 내지 아목에 해당하는 것 18. 「건축법 시행령」 별표1 제23호 교정 및 군사시설(같은 호 가목의 교도소, 같은 호 나목의 갯생보호시설 및 같은 호 다목의 소년원 제외) 19. 「건축법 시행령」 별표1 제24호 방송통신시설 20. 「건축법 시행령」 별표1 제27호 관광휴게시설 중 야외음악당, 야외극장 및 어린이회관 21. 「건축법 시행령」 별표1 제28호 장례식장	
건폐율	60%이하	
용적률	150%이하	

나) 녹지용지

구 분	허용용도	비고
건축물의 용도·종류 및 규모 등의 제한	1. 「건축법 시행령」 별표1 제1호 단독주택 2. 「건축법 시행령」 별표1 제3호 제1종근린생활시설 3. 「건축법 시행령」 별표1 제4호 제2종근린생활시설(단란주점, 안마시술소 제외) 4. 「건축법 시행령」 별표1 제9호 의료시설(격리병원제외) 5. 「건축법 시행령」 별표1 제10호의 교육연구시설 6. 「건축법 시행령」 별표1 제13호 운동시설 7. 「건축법 시행령」 별표1 제18호 창고시설 8. 「건축법 시행령」 별표1 제21호 동물 및 식물관련시설 중 마목 내지 아목에 해당하는 것 9. 「건축법 시행령」 별표1 제27호 관광휴게시설 중 야외음악당, 야외극장 및 어린이회관	
건폐율	20%이하	
용적률	100%이하	

4) 기타 사항에 관한 도시관리계획 결정(변경)조서 : 변경없음

6 내판·송용지구 지구단위계획구역 : 변경

1. 용도지역 결정(변경)조서 : 변경없음

구 분	면 적 (㎡)			구성비 (%)	비고
	기 정	변 경	변 경 후		
계획관리지역	351,470	—	351,470	100.0	

2. 지구단위계획 결정(변경)조서 : 변경없음

가. 지구단위계획구역 결정(변경)조서 : 변경없음

구분	도면 표시번호	구역명	구역의 세분	위 치	면 적 (㎡)			최 초 결정 일	비고
					기 정	변 경	변경후		
기정	13	내판·송용	주거형	연동면 내판리·송용리 일원	351,470	—	351,470	세종시고시 제2016-33호 (‘16.3.21)	

나. 지구단위계획에 대한 결정(변경)조서 : 변경

1) 기반시설의 배치와 규모에 관한 도시관리계획 결정(변경)조서 : 변경

가) 교통시설 : 변경

(1) 도로 : 변경없음

□ 도로 총괄표

유별		합 계			1 류			2 류			3 류		
		노선수	연장 (m)	면적 (㎡)	노선수	연장 (m)	면적 (㎡)	노선수	연장 (m)	면적 (㎡)	노선수	연장 (m)	면적 (㎡)
합계	기정	33	12,549	137,305	1	83	830	6	7,963	111,297	26	4,503	25,178
	변경	33	12,549	137,305	1	83	830	6	7,963	111,297	26	4,503	25,178
광로	기정	—	—	—	—	—	—	—	—	—	—	—	—
	변경	—	—	—	—	—	—	—	—	—	—	—	—
대로	기정	—	—	—	—	—	—	—	—	—	—	—	—
	변경	—	—	—	—	—	—	—	—	—	—	—	—
중로	기정	1	6,799	101,985	—	—	—	1	6,799	101,985	—	—	—
	변경	1	6,799	101,985	—	—	—	1	6,799	101,985	—	—	—
소로	기정	32	5,750	35,320	1	83	830	5	1,164	9,312	26	4,503	25,178
	변경	32	5,750	35,320	1	83	830	5	1,164	9,312	26	4,503	25,178

□ 도로 결정(변경) 조서

구분	규모				기능	연장 (m)	기점	종점	사용 형태	주 요 경과지	최 초 결정일	비고
	등급	류별	번호	폭원 (m)								
기정	중로	2	연동1	15	보조간 선도로	6,799	연동면 응암리 793-11	연동면 예양리 18-6	일반 도로		세종시고시 제2016-33호 (‘16.3.21)	
기정	소로	1	연동1	10	집산 도로	83	중로 2-연동1	중로 3-연동15	일반 도로		세종시고시 제2016-33호 (‘16.3.21)	
기정	소로	2	연동1	8	집산 도로	542	중로 2-연동1	소로 3-연동2	일반 도로		세종시고시 제2016-33호 (‘16.3.21)	
기정	소로	2	연동2	8	집산 도로	251	소로 2-연동1	소로 3-연동8	일반 도로		세종시고시 제2016-33호 (‘16.3.21)	
기정	소로	2	연동3	8	국지 도로	58	소로 2-연동1	소로 3-연동7	일반 도로		세종시고시 제2016-33호 (‘16.3.21)	
기정	소로	2	연동4	8	집산 도로	98	중로 2-연동1	소로 3-연동24	일반 도로		세종시고시 제2016-33호 (‘16.3.21)	
기정	소로	2	연동5	8	집산 도로	215	중로 2-연동1	소로 3-연동16	일반 도로		세종시고시 제2016-33호 (‘16.3.21)	
기정	소로	3	연동1	4	국지 도로	185	연동면 송용리 2-1	연동면 송용리 8-2	일반 도로		세종시고시 제2016-33호 (‘16.3.21)	
기정	소로	3	연동2	6	국지 도로	60	소로 2-연동1	소로 3-연동1	일반 도로		세종시고시 제2016-33호 (‘16.3.21)	
기정	소로	3	연동3	4	국지 도로	225	소로 2-연동1	연동면 송용리 28-12	일반 도로		세종시고시 제2016-33호 (‘16.3.21)	
기정	소로	3	연동4	4	국지 도로	46	소로 2-연동1	연동면 송용리 23-4	일반 도로		세종시고시 제2016-33호 (‘16.3.21)	
기정	소로	3	연동5	6	국지 도로	283	중로 2-연동1	소로 2-연동1	일반 도로		세종시고시 제2016-33호 (‘16.3.21)	
기정	소로	3	연동6	4	국지 도로	39	소로 3-연동5	연동면 송용리 210-5	일반 도로		세종시고시 제2016-33호 (‘16.3.21)	
기정	소로	3	연동7	6	국지 도로	395	소로 2-연동2	소로 2-연동1	일반 도로		세종시고시 제2016-33호 (‘16.3.21)	
기정	소로	3	연동8	6	국지 도로	292	소로 2-연동2	소로 1-연동1	일반 도로		세종시고시 제2016-33호 (‘16.3.21)	
기정	소로	3	연동9	6	국지 도로	175	중로 2-연동1	소로 2-연동2	일반 도로		세종시고시 제2016-33호 (‘16.3.21)	
기정	소로	3	연동10	6	국지 도로	113	소로 3-연동11	소로 2-연동2	일반 도로		세종시고시 제2016-33호 (‘16.3.21)	

구분	규모				기능	연장 (m)	기점	종점	사용 형태	주 요 경과지	최 초 결정일	비고
	등급	류별	번호	폭원 (m)								
기정	소로	3	연동11	6	국지 도로	225	중로 2-연동1	소로 3-연동8	일반 도로		세종시고시 제2016-33호 (‘16.3.21)	
기정	소로	3	연동12	6	국지 도로	580	소로 3-연동8	소로 3-연동16	일반 도로		세종시고시 제2016-33호 (‘16.3.21)	
기정	소로	3	연동13	6	국지 도로	145	중로 2-연동1	소로 3-연동11	일반 도로		세종시고시 제2016-33호 (‘16.3.21)	
기정	소로	3	연동14	6	국지 도로	62	소로 1-연동1	연동 초등학교	일반 도로		세종시고시 제2016-33호 (‘16.3.21)	
기정	소로	3	연동15	6	국지 도로	77	소로 1-연동1	소로 2-연동5	일반 도로		세종시고시 제2016-33호 (‘16.3.21)	
기정	소로	3	연동16	6	국지 도로	153	소로 2-연동5	소로 3-연동12	일반 도로		세종시고시 제2016-33호 (‘16.3.21)	
기정	소로	3	연동17	4	국지 도로	317	소로 2-연동5	소로 3-연동20	일반 도로		세종시고시 제2016-33호 (‘16.3.21)	
기정	소로	3	연동18	6	국지 도로	118	소로 2-연동5	소로 3-연동17	일반 도로		세종시고시 제2016-33호 (‘16.3.21)	
기정	소로	3	연동19	4	국지 도로	26	소로 3-연동17	연동면 내판리 22-1	일반 도로		세종시고시 제2016-33호 (‘16.3.21)	
기정	소로	3	연동20	6	국지 도로	102	중로 2-연동1	소로 3-연동17	일반 도로		세종시고시 제2016-33호 (‘16.3.21)	
기정	소로	3	연동21	6	국지 도로	105	소로 3-연동24	소로 3-연동22	일반 도로		세종시고시 제2016-33호 (‘16.3.21)	
기정	소로	3	연동22	6	국지 도로	322	중로 2-연동1	연동면 내판리 45-4	일반 도로		세종시고시 제2016-33호 (‘16.3.21)	
기정	소로	3	연동23	4	국지 도로	82	소로 3-연동21	연동면 내판리 44	일반 도로		세종시고시 제2016-33호 (‘16.3.21)	
기정	소로	3	연동24	6	국지 도로	142	소로 3-연동20	연동면 내판리 44-2	일반 도로		세종시고시 제2016-33호 (‘16.3.21)	
기정	소로	3	연동25	6	국지 도로	149	소로 2-연동4	소로 3-연동22	일반 도로		세종시고시 제2016-33호 (‘16.3.21)	
기정	소로	3	연동26	6	국지 도로	85	소로 2-연동1	소로 3-연동5	일반 도로		세종시고시 제2016-33호 (‘16.3.21)	

(2) 주차장 : 변경

□ 주차장 결정(변경) 조서

구분	도면 표시번호	시설명	위 치	면 적 (㎡)			최 초 결정일	비고
				기 정	변 경	변경후		
폐지	1	노외주차장	연동면 송용리 183-1 일원	783	감) 783	—	세종시고시 제2016-33호 (‘16.3.21)	
폐지	2	노외주차장	연동면 송용리 91 일원	987	감) 987	—	세종시고시 제2016-33호 (‘16.3.21)	
폐지	3	노외주차장	연동면 내판리 40-1 일원	398	감) 398	—	세종시고시 제2016-33호 (‘16.3.21)	

□ 주차장 결정(변경) 사유서

도면표시번호	시 설 명	변경내용	변경사유
1	노외주차장	• 노외주차장 폐지 — A = 783㎡	• 미조성된 미집행 도시계획시설로 폐지
2	노외주차장	• 노외주차장 폐지 — A = 987㎡	• 미조성된 미집행 도시계획시설로 폐지
3	노외주차장	• 노외주차장 폐지 — A = 398㎡	• 미조성된 미집행 도시계획시설로 폐지

나) 공간시설 : 변경

(1) 공원 : 변경

□ 총괄표

구 분		행정구역		시가화구역	
		개소	면적 (㎡)	개소	면적 (㎡)
합 계	기정	4	10,508	—	—
	변경	—	—	—	—
어린이공원	기정	2	8,980	—	—
	변경	—	—	—	—
소공원	기정	2	1,528	—	—
	변경	—	—	—	—

□ 공원 결정(변경) 조서

구분	도 면 표시번호	공원명	시설의 세 분	위 치	면 적 (㎡)			최 초 결정일	비고
					기 정	변 경	변경후		
폐지	1	연동공원	어린이공원	연동면 송용리 99-3 일원	5,735	감) 5,735	-	세종시고시 제2016-33호 (‘16.3.21)	
폐지	2	연동공원	어린이공원	연동면 내판리 산3-1 일원	3,245	감) 3,245	-	세종시고시 제2016-33호 (‘16.3.21)	
폐지	3	연동공원	소공원	연동면 내판리 1-23 일원	740	감) 740	-	세종시고시 제2016-33호 (‘16.3.21)	
폐지	4	연동공원	소공원	연동면 내판리 26-1 일원	788	감) 788	-	세종시고시 제2016-33호 (‘16.3.21)	

□ 공원 결정(변경) 사유서

도면표시번호	시 설 명	변경내용	변경사유
1	어린이공원	• 어린이공원 폐지 - A = 5,735㎡	• 미조성된 미집행 도시계획시설로 폐지
2	어린이공원	• 어린이공원 폐지 - A = 3,245㎡	• 미조성된 미집행 도시계획시설로 폐지
3	소공원	• 소공원 폐지 - A = 740㎡	• 미조성된 미집행 도시계획시설로 폐지
4	소공원	• 소공원 폐지 - A = 788㎡	• 미조성된 미집행 도시계획시설로 폐지

다) 공공·문화체육시설 : 변경없음

(1) 학교 : 변경없음

□ 학교 결정(변경) 조서

구분	도 면 표시번호	시설명	시설의 세 분	위 치	면 적 (㎡)			최 초 결정일	비고
					기 정	변 경	변경후		
기정	4	학교	연동 초등학교	연동면 내판리 2 일원	16,754	-	16,754	행복청고시 제2009-49호 (2009.12.29.)	

2) 토지이용계획 결정(변경)조서 : 변경

구 분	면 적(㎡)			구성비 (%)	비 고
	기 정	변 경	변 경 후		
계	351,470	－	351,470	100.0	
주거용지	184,915	증) 12,676	197,591	52.6	
공공시설용지	166,555	감) 12,676	153,879	47.4	
도로	137,305	－	137,305	39.1	
학교	16,574	－	16,574	4.7	연동초등학교
공원	10,508	감) 10,508	－	3.0	
주차장	2,168	감) 2,168	－	－	

3) 건축물에 대한 용도건폐율용적률높이배치형태색채건축선에 관한 도시관리계획 결정(변경)조서 : 변경없음

가) 주거용지

구 분	허용용도	비고
건축물의 용도·종류 및 규모 등의 제한	1. 「건축법 시행령」 별표1 제1호 단독주택 2. 「건축법 시행령」 별표1 제2호 공동주택 3. 「건축법 시행령」 별표1 제3호 제1종근린생활시설 4. 「건축법 시행령」 별표1 제4호 제2종근린생활시설(단란주점, 안마시술소 제외) 5. 「건축법 시행령」 별표1 제5호 문화 및 집회시설(관람장 제외) 6. 「건축법 시행령」 별표1 제6호 종교시설 7. 「건축법 시행령」 별표1 제7호 판매시설(너비 15미터이상의 도로에 접한 대지에 건축하는 것에 한함) 8. 「건축법 시행령」 별표1 제8호 운수시설(너비 15미터이상의 도로에 접한 대지에 건축하는 것에 한함) 9. 「건축법 시행령」 별표1 제9호 의료시설(격리병원 제외) 10. 「건축법 시행령」 별표1 제10호의 교육연구시설 11. 「건축법 시행령」 별표1 제11호 노유자시설 12. 「건축법 시행령」 별표1 제12호 수련시설(유스호스텔의 경우 너비 15미터이상의 도로에 20미터이상 접한 대지에 건축하는 것에 한함) 13. 「건축법 시행령」 별표1 제13호 운동시설 14. 「건축법 시행령」 별표1 제18호 창고시설 15. 「건축법 시행령」 별표1 제19호 위험물저장 및 처리시설 중 주유소, 석유판매소, 액화가스 취급소·판매소, 도료류판매소, 「대기환경보전법」에 따른 저공해자동차의 연료공급시설과 시내버스차고지에 설치하는 액화석유가스충전소 및 고압가스충전·저장소 16. 「건축법 시행령」 별표1 제20호 자동차관련시설(폐차장 제외) 17. 「건축법 시행령」 별표1 제21호 동물 및 식물관련시설 중 마목 내지 아목에 해당하는 것 18. 「건축법 시행령」 별표1 제23호 교정 및 군사시설(같은 호 가목의 교도소, 같은 호 나목의 갯생보호시설 및 같은 호 다목의 소년원 제외) 19. 「건축법 시행령」 별표1 제24호 방송통신시설 20. 「건축법 시행령」 별표1 제27호 관광휴게시설 중 야외음악당, 야외극장 및 어린이회관 21. 「건축법 시행령」 별표1 제28호 장례식장	
건폐율	60%이하	
용적률	150%이하	

4) 기타 사항에 관한 도시관리계획 결정(변경)조서 : 변경없음

7 도계지구 지구단위계획구역 : 변경

1. 용도지역 결정(변경)조서 : 변경없음

구 분	면 적 (㎡)			구성비 (%)	비고
	기 정	변 경	변 경 후		
계획관리지역	257,656	—	257,656	100.0	

2. 용도지구 결정(변경)조서 : 변경없음

가. 자연취락지구 결정(변경) 조서 : 변경없음

구분	도면 표시번호	지구명	지구의 세분	위 치	제한내용	면 적 (㎡)	최 초 결정일	비고
기정	78	도계1지구	자연 취락지구	장군면 도계리 142-6 일원	건폐율:60%이하 용적률:100%이하	12,780	09.7.1	
기정	134	도계2지구	자연 취락지구	장군면 도계리 236-4 일원	건폐율:60%이하 용적률:100%이하	16,966	09.7.1	

3. 지구단위계획 결정(변경)조서 : 변경없음

가. 지구단위계획구역 결정(변경)조서 : 변경없음

구분	도면 표시번호	구역 명	구역의 세분	위 치	면 적 (㎡)			최 초 결 정 일	비고
					기 정	변 경	변 경 후		
기정	14	도계	주거형	장군면 도계리 167 일원	257,656	—	257,656	세종시고시 제2016-33호 ('16.3.21)	

나. 지구단위계획에 대한 결정(변경)조서 : 변경

1) 기반시설의 배치와 규모에 관한 도시관리계획 결정(변경)조서 : 변경

가) 교통시설 : 변경

(1) 도로 : 변경없음

□ 도로 총괄표

유별		합 계			1 류			2 류			3 류		
		노선수	연장 (m)	면적 (㎡)	노선수	연장 (m)	면적 (㎡)	노선수	연장 (m)	면적 (㎡)	노선수	연장 (m)	면적 (㎡)
합계	기정	32	5,683	37,140	1	910	9,100	-	-	-	31	4,773	28,040
	변경	32	5,683	37,140	1	910	9,100	-	-	-	31	4,773	28,040
광로	기정	-	-	-	-	-	-	-	-	-	-	-	-
	변경	-	-	-	-	-	-	-	-	-	-	-	-
대로	기정	-	-	-	-	-	-	-	-	-	-	-	-
	변경	-	-	-	-	-	-	-	-	-	-	-	-
중로	기정	2	1,522	10,552	-	-	-	-	-	-	2	1,522	10,552
	변경	2	1,522	10,552	-	-	-	-	-	-	2	1,522	10,552
소로	기정	30	4,161	26,588	1	910	9,100	-	-	-	29	3,251	17,488
	변경	30	4,161	26,588	1	910	9,100	-	-	-	29	3,251	17,488

□ 도로 결정(변경) 조서

구분	규모			기능	연장 (m)	기점	종점	사용 형태	주 요 경과지	최 초 결정일	비고
	등급	류별	번호								
기정	중로	3	장군1	13~15	보조간선 도로 768 (604)	장군면 대교리 559-2 (북측구역계)	장군면 도계리 178-3	일반 도로		행복청고시 제2009-49호 (2009.12.29.)	(구역내)
기정	중로	3	장군2	12	보조간선 도로 754 (225)	중로 3-장군1	장군면 대교리 20-6 (도계리 52-7)	일반 도로		행복청고시 제2009-49호 (2009.12.29.)	(구역내)
기정	소로	1	장군1	10	집산도로	910	중로 3-장군2	일반 도로		세종시고시 제2016-33호 (‘16.3.21)	
기정	소로	3	장군1	4	국지도로	65	중로 3-장군1	일반 도로		세종시고시 제2016-33호 (‘16.3.21)	
기정	소로	3	장군2	5	국지도로	58	중로 3-장군1	일반 도로		세종시고시 제2016-33호 (‘16.3.21)	
기정	소로	3	장군3	6	국지도로	89	중로 3-장군1	일반 도로		세종시고시 제2016-33호 (‘16.3.21)	
기정	소로	3	장군4	6	국지도로	60	중로 3-장군1	일반 도로		세종시고시 제2016-33호 (‘16.3.21)	

구분	규모				기능	연장 (m)	기점	종점	사용 형태	주 요 경과지	최 초 결정일	비고
	등급	류별	번호	폭원 (m)								
기정	소로	3	장군5	6~8	국지도로	103	중로 3-장군1	중로 3-장군2	일반 도로		세종시고시 제2016-33호 (‘16.3.21)	
기정	소로	3	장군6	6	국지도로	240	중로 3-장군1	소로 1-장군1	일반 도로		세종시고시 제2016-33호 (‘16.3.21)	
기정	소로	3	장군7	5	국지도로	114	소로 3-장군1	소로 3-장군6	일반 도로		세종시고시 제2016-33호 (‘16.3.21)	
기정	소로	3	장군8	6	국지도로	100	소로 3-장군6	소로 1-장군1	일반 도로		세종시고시 제2016-33호 (‘16.3.21)	
기정	소로	3	장군9	6	국지도로	312	중로 3-장군2	소로 3-장군8	일반 도로		세종시고시 제2016-33호 (‘16.3.21)	
기정	소로	3	장군10	6	국지도로	101	소로 3-장군9	소로 3-장군11	일반 도로		세종시고시 제2016-33호 (‘16.3.21)	
기정	소로	3	장군11	5	국지도로	152	소로 3-장군6	소로 3-장군12	일반 도로		세종시고시 제2016-33호 (‘16.3.21)	
기정	소로	3	장군12	6	국지도로	200	중로 3-장군2	소로 3-장군9	일반 도로		세종시고시 제2016-33호 (‘16.3.21)	
기정	소로	3	장군13	6	국지도로	80	중로 3-장군2	소로 3-장군12	일반 도로		세종시고시 제2016-33호 (‘16.3.21)	
기정	소로	3	장군14	6	국지도로	73	소로 3-장군12	소로 3-장군9	일반 도로		세종시고시 제2016-33호 (‘16.3.21)	
기정	소로	3	장군15	4	국지도로	27	소로 3-장군16	소로 3-장군9	일반 도로		세종시고시 제2016-33호 (‘16.3.21)	
기정	소로	3	장군16	6	국지도로	250	소로 1-장군1	소로 1-장군1	일반 도로		세종시고시 제2016-33호 (‘16.3.21)	
기정	소로	3	장군17	6	국지도로	75	소로 3-장군27	소로 3-장군9	일반 도로		세종시고시 제2016-33호 (‘16.3.21)	
기정	소로	3	장군18	4	국지도로	126	소로 1-장군1	소로 3-장군19	일반 도로		세종시고시 제2016-33호 (‘16.3.21)	
기정	소로	3	장군19	6	국지도로	111	소로 1-장군1	남측구역계	일반 도로		세종시고시 제2016-33호 (‘16.3.21)	
기정	소로	3	장군20	4	국지도로	90	소로 3-장군21	중로 3-장군2	일반 도로		세종시고시 제2016-33호 (‘16.3.21)	
기정	소로	3	장군21	6	국지도로	138	소로 1-장군1	동측구역계	일반 도로		세종시고시 제2016-33호 (‘16.3.21)	
기정	소로	3	장군22	4	국지도로	114	소로 1-장군1	동측구역계	일반 도로		세종시고시 제2016-33호 (‘16.3.21)	

구분	규모				기능	연장 (m)	기점	종점	사용 형태	주 요 경과지	최 초 결정일	비고
	등급	류별	번호	폭원 (m)								
기정	소로	3	장군23	4	국지도로	48	소로 1-장군1	동측구역계	일반 도로		세종시고시 제2016-33호 (‘16.3.21)	
기정	소로	3	장군24	6	국지도로	90	중로 3-장군1	소로 3-장군3	일반 도로		세종시고시 제2016-33호 (‘16.3.21)	
기정	소로	3	장군25	6	국지도로	58	중로 3-장군1	소로 3-장군7	일반 도로		세종시고시 제2016-33호 (‘16.3.21)	
기정	소로	3	장군26	4	국지도로	84	소로 3-장군16	소로 3-장군9	일반 도로		세종시고시 제2016-33호 (‘16.3.21)	
기정	소로	3	장군27	4	국지도로	200	소로 1-장군1	어린이공원 장군1	일반 도로		세종시고시 제2016-33호 (‘16.3.21)	
기정	소로	3	장군28	4	국지도로	47	소로 3-장군1	소로 3-장군24	일반 도로		세종시고시 제2016-33호 (‘16.3.21)	
기정	소로	3	장군29	4	국지도로	46	소로 3-장군6	장군면 도계리 200	일반 도로		세종시고시 제2016-33호 (‘16.3.21)	

(2) 주차장 : 변경

□ 주차장 결정(변경) 조서

구분	도면 표시번호	시설명	위 치	면 적 (㎡)			최 초 결정일	비고
				기 정	변 경	변경후		
폐지	1	노외주차장	장군면 도계리 176-1 일원	253	감) 253	—	세종시고시 제2016-33호 (‘16.3.21)	
폐지	2	노외주차장	장군면 도계리 198 일원	354	감) 354	—	세종시고시 제2016-33호 (‘16.3.21)	
폐지	3	노외주차장	장군면 도계리 164-1일원	275	감) 275	—	세종시고시 제2016-33호 (‘16.3.21)	
폐지	4	노외주차장	장군면 도계리 22-1일원	390	감) 390	—	세종시고시 제2016-33호 (‘16.3.21)	
폐지	5	노외주차장	장군면 도계리 44-1일원	313	감) 313	—	세종시고시 제2016-33호 (‘16.3.21)	

□ 주차장 결정(변경) 사유서

도면표시번호	시 설 명	변경내용	변경사유
1	노외주차장	• 노외주차장 폐지 - A = 253m ²	• 미조성된 미집행 도시계획시설로 폐지
2	노외주차장	• 노외주차장 폐지 - A = 354m ²	• 미조성된 미집행 도시계획시설로 폐지
3	노외주차장	• 노외주차장 폐지 - A = 275m ²	• 미조성된 미집행 도시계획시설로 폐지
4	노외주차장	• 노외주차장 폐지 - A = 390m ²	• 미조성된 미집행 도시계획시설로 폐지
5	노외주차장	• 노외주차장 폐지 - A = 313m ²	• 미조성된 미집행 도시계획시설로 폐지

나) 공간시설 : 변경

(1) 공원 : 변경

□ 총괄표

구 분		행정구역		시가화구역	
		개소	면적 (m ²)	개소	면적 (m ²)
합 계	기정	2	6,889	-	-
	변경	-	-	-	-
어린이공원	기정	1	5,890	-	-
	변경	-	-	-	-
소공원	기정	1	999	-	-
	변경	-	-	-	-

□ 공원 결정(변경) 조서

구분	도면 표시번호	공원명	시설의 세 분	위 치	면 적 (m ²)			최 초 결정일	비고
					기 정	변 경	변경후		
폐지	1	장군공원	어린이공원	장군면 도계리 46-2 일원	5,890	감) 5,890	-	세종시고시 제2016-33호 (‘16.3.21)	
폐지	2	장군공원	소공원	장군면 도계리 229-2 일원	999	감) 999	-	세종시고시 제2016-33호 (‘16.3.21)	

□ 공원 결정(변경) 사유서

도면표시번호	시 설 명	변경내용	변경사유
1	어린이공원	• 노외주차장 폐지 - A = 5,890m ²	• 미조성된 미집행 도시계획시설로 폐지
2	소공원	• 노외주차장 폐지 - A = 999m ²	• 미조성된 미집행 도시계획시설로 폐지

다) 공공·문화체육시설 : 변경없음

(1) 학교 : 변경없음

□ 학교 결정(변경) 조서

구분	도 면 표시번호	시설명	시설의 세 분	위 치	면 적 (㎡)			최 초 결정일	비고
					기 정	변 경	변경후		
기정	1	학교	장기 초등학교	장군면 도계리 164-1 일원	17,581	—	17,581	행복청고시 제2009-49호 (2009.12.29.)	

2) 토지이용계획 결정(변경)조서 : 변경

구 분	면 적(㎡)			구성비 (%)	비 고
	기 정	변 경	변 경 후		
계	257,656	—	257,656	100.0	
주거용지	194,559	증) 8,474	203,033	78.8	
공공시설용지	63,097	감) 8,474	54,623	21.2	
도로	37,042	—	37,042	14.4	
학교	17,581	—	17,581	6.8	장기초등학교
공원	6,889	감) 6,889	—	—	
주차장	1,585	감) 1,585	—	—	

3) 건축물에 대한 용도건폐율용적률높이배치형태색채건축선에 관한 도시관리계획 결정(변경)조서 : 변경없음

가) 주거용지

구 분	허용용도	비고
건축물의 용도·종류 및 규모 등의 제한	1. 「건축법 시행령」 별표1 제1호 단독주택 2. 「건축법 시행령」 별표1 제2호 공동주택 3. 「건축법 시행령」 별표1 제3호 제1종근린생활시설 4. 「건축법 시행령」 별표1 제4호 제2종근린생활시설(단란주점, 안마시술소 제외) 5. 「건축법 시행령」 별표1 제5호 문화 및 집회시설(관람장 제외) 6. 「건축법 시행령」 별표1 제6호 종교시설 7. 「건축법 시행령」 별표1 제7호 판매시설(너비 15미터이상의 도로에 접한 대지에 건축하는 것에 한함) 8. 「건축법 시행령」 별표1 제8호 운수시설(너비 15미터이상의 도로에 접한 대지에 건축하는 것에 한함) 9. 「건축법 시행령」 별표1 제9호 의료시설(격리병원 제외) 10. 「건축법 시행령」 별표1 제10호의 교육연구시설 11. 「건축법 시행령」 별표1 제11호 노유자시설 12. 「건축법 시행령」 별표1 제12호 수련시설(유스호스텔의 경우 너비 15미터이상의 도로에 20미터이상 접한 대지에 건축하는 것에 한함) 13. 「건축법 시행령」 별표1 제13호 운동시설 14. 「건축법 시행령」 별표1 제18호 창고시설 15. 「건축법 시행령」 별표1 제19호 위험물저장 및 처리시설 중 주유소, 석유판매소, 액화가스 취급소·판매소, 도료류판매소, 「대기환경보전법」에 따른 저공해자동차의 연료공급시설과 시내버스차고지에 설치하는 액화석유가스충전소 및 고압가스충전·저장소 16. 「건축법 시행령」 별표1 제20호 자동차관련시설(폐차장 제외) 17. 「건축법 시행령」 별표1 제21호 동물 및 식물관련시설 중 마목 내지 아목에 해당하는 것 18. 「건축법 시행령」 별표1 제23호 교정 및 군사시설(같은 호 가목의 교도소, 같은 호 나목의 갱생보호시설 및 같은 호 다목의 소년원 제외) 19. 「건축법 시행령」 별표1 제24호 방송통신시설 20. 「건축법 시행령」 별표1 제27호 관광휴게시설 중 야외음악당, 야외극장 및 어린이회관 21. 「건축법 시행령」 별표1 제28호 장례식장	
건폐율	60%이하	
용적률	150%이하	

4) 기타 사항에 관한 도시관리계획 결정(변경)조서 : 변경없음

3

미집행 도시계획시설 단계별 집행계획 조서

연번	지역	시설명	폭원 (m)	연장 (m)	면적			경과 년도	사업비 (백만원)	단계별 집행계획			단계별	실요 시기	비고
					계	집행	미집행			1단계 (2025 ~2027년)	2-1단계 (2028 ~2029년)	2-2단계 (2029년 이후)			
542개 시설			-	-	1,398,306	989,979	408,327	-	490,555	203,274	175,940	111,333	-	-	-
1	조치원	대로2-1	30~33	2,183	64,750	27,986	36,764	51	37,424	26,197	11,227	-	1단계	2022	장기미집행
2	조치원	대로3-2	25	2,287	56,347	55,408	939	51	10,153	575	9,578	-	1단계	2025	장기미집행
3	조치원	대로3-4	12~28	1,860	31,429	30,355	1,074	29	6,059	717	5,342	-	1단계	2025	장기미집행
4	조치원	대로3-6	25	4,618	53,484	31,176	22,308	29	21,223	14,856	6,367	-	1단계	2025	장기미집행
5	조치원	중로1-16	25	250	7,324	6,950	374	9	2,112	-	194	1,918	2-2단계	2036	미집행
6	조치원	중로2-2	15	425	6,257	6,257	-	51	1,063	319	744	-	1단계	2020	장기미집행
7	조치원	중로2-5	15	349	5,346	5,345	1	51	908	272	636	-	1단계	2025	장기미집행
8	조치원	중로2-6	15~18	657	10,421	10,339	82	51	1,827	56	1,771	-	1단계	2021	장기미집행
9	조치원	중로2-9	15~20	494	7,744	6,579	1,165	29	1,569	253	1,316	-	1단계	2022	장기미집행
10	조치원	중로2-19	15	69	1,104	975	129	51	389	202	187	-	1단계	2020	장기미집행
11	조치원	중로2-20	15	182	2,758	2,727	31	4	526	-	22	504	2-2단계	2040	미집행
12	조치원	중로3-1	12~13.5	1,594	18,778	17,343	1,435	70	4,603	1,411	3,192	-	1단계	2025	장기미집행
13	조치원	중로3-3	12	775	8,406	8,276	130	70	1,764	335	1,429	-	1단계	2024	장기미집행
14	조치원	중로3-4	12	1,163	14,392	6,616	7,776	39	7,706	5,394	2,312	-	1단계	2025	장기미집행
15	조치원	소로1-7	10	646	6,269	6,266	3	37	1,068	3	1,065	-	1단계	2025	장기미집행
16	조치원	소로1-8	10	662	6,638	270	6,368	29	4,740	3,318	1,422	-	1단계	2025	장기미집행
17	조치원	소로1-22	10	300	3,066	2,970	96	51	628	107	521	-	1단계	2027	장기미집행
18	조치원	소로1-27	10	157	1,402	84	1,318	4	1,392	-	65	1,327	2-2단계	2040	미집행
19	조치원	소로1-28	10	67	706	700	6	4	134	-	6	128	2-2단계	2040	미집행
20	조치원	소로1-29	10	142	1,442	129	1,313	4	1,534	-	72	1,462	2-2단계	2040	미집행
21	조치원	소로2-2	8~10	654	5,129	4,790	339	70	1,364	493	871	-	1단계	2020	장기미집행
22	조치원	소로2-23	8	58	601	167	434	47	1,297	908	389	-	1단계	2025	장기미집행
23	조치원	소로2-25	8	199	1,602	1,602	-	51	272	82	190	-	1단계	2025	장기미집행
24	조치원	소로2-27	8	385	2,891	2,891	-	51	491	147	344	-	1단계	2025	장기미집행
25	조치원	소로2-29	8	91	745	744	1	51	126	38	88	-	1단계	2025	장기미집행
26	조치원	소로2-31	8	83	682	15	667	51	408	286	122	-	1단계	2025	장기미집행
27	조치원	소로2-33	8	350	2,783	2,630	153	51	722	249	473	-	1단계	2025	장기미집행
28	조치원	소로2-34	8	146	1,176	1,170	6	51	203	4	199	-	1단계	2025	장기미집행
29	조치원	소로2-36	8	53	425	424	1	51	73	1	72	-	1단계	2025	장기미집행
30	조치원	소로2-41	8	126	1,067	1,067	-	51	181	54	127	-	1단계	2025	장기미집행
31	조치원	소로2-42	8	288	2,248	2,205	43	51	383	1	382	-	1단계	2024	장기미집행
32	조치원	소로2-44	8	112	870	870	-	47	147	44	103	-	1단계	2024	장기미집행

연번	지역	시설명	폭원 (m)	연장 (m)	면적			경과 년도	사업비 (백만원)	단계별 집행계획			단계별	실요 시기	비고
					계	집행	미집행			1단계 (2025 ~2027년)	2-1단계 (2028 ~2029년)	2-2단계 (2029년 이후)			
33	조치원	소로2-48	8	245	2,057	2,026	31	51	369	20	349	-	1단계	2025	장기미집행
34	조치원	소로2-53	8	57	443	442	1	51	75	23	22	-	1단계	2025	장기미집행
35	조치원	소로2-54	8	303	2,392	2,392	-	51	406	122	284	-	1단계	2025	장기미집행
36	조치원	소로2-56	8	317	2,515	2,447	68	51	470	43	427	-	1단계	2025	장기미집행
37	조치원	소로2-57	8	274	2,178	1,359	819	51	1,027	719	308	-	1단계	2025	장기미집행
38	조치원	소로2-58	8	357	2,726	1,772	954	51	1,570	1,099	471	-	1단계	2022	장기미집행
39	조치원	소로2-60	8	993	8,308	8,306	2	51	1,412	424	988	-	1단계	2025	장기미집행
40	조치원	소로2-62	8	453	3,913	3,878	35	51	705	40	665	-	1단계	2020	장기미집행
41	조치원	소로2-65	8	180	1,797	969	828	51	606	424	182	-	1단계	2020	장기미집행
42	조치원	소로2-68	8	143	1,164	1,164	-	51	197	59	138	-	1단계	2025	장기미집행
43	조치원	소로2-69	8	243	1,932	1,697	235	51	874	546	328	-	1단계	2020	장기미집행
44	조치원	소로2-71	8	230	2,022	2,018	4	29	350	7	343	-	1단계	2020	장기미집행
45	조치원	소로2-77	8	113	927	927	-	51	206	49	157	-	1단계	2021	장기미집행
46	조치원	소로2-80	8	157	1,222	1,222	-	51	207	62	145	-	1단계	2025	장기미집행
47	조치원	소로2-81	8	94	768	39	729	29	1,499	1,049	450	-	1단계	2025	장기미집행
48	조치원	소로2-89	8	140	1,184	1,184	-	39	201	60	141	-	1단계	2020	장기미집행
49	조치원	소로2-90	8	289	2,315	2,265	50	39	443	50	393	-	1단계	2024	장기미집행
50	조치원	소로2-94	5~8	305	2,399	1,815	584	39	704	297	407	-	1단계	2020	장기미집행
51	조치원	소로2-95	8	494	3,990	3,054	936	39	1,518	840	678	-	1단계	2025	장기미집행
52	조치원	소로2-98	8	184	1,511	877	634	39	651	456	195	-	1단계	2025	장기미집행
53	조치원	소로2-99	8	214	1,846	1,191	655	39	757	530	227	-	1단계	2020	장기미집행
54	조치원	소로2-100	8	242	1,967	1,966	1	39	336	2	334	-	1단계	2025	장기미집행
55	조치원	소로2-101	8	50	413	413	-	39	70	21	49	-	1단계	2025	장기미집행
56	조치원	소로2-111	8	230	1,856	1,847	9	51	321	6	315	-	1단계	2025	장기미집행
57	조치원	소로2-119	8	111	876	727	149	29	321	173	148	-	1단계	2024	장기미집행
58	조치원	소로2-120	8	133	1,107	1,043	64	29	343	155	188	-	1단계	2025	장기미집행
59	조치원	소로2-123	8~9	340	2,877	2,871	6	29	505	16	489	-	1단계	2024	장기미집행
60	조치원	소로2-124	8	184	1,514	57	1,457	20	1,364	955	409	-	1단계	2025	장기미집행
61	조치원	소로2-129	8	124	996	996	-	29	169	51	118	-	1단계	2024	장기미집행
62	조치원	소로2-145	8	150	1,211	1,211	-	29	205	62	144	-	1단계	2025	장기미집행
63	조치원	소로2-149	8	275	2,156	2,156	-	29	366	110	256	-	1단계	2025	장기미집행
64	조치원	소로2-151	8	142	1,158	1,104	54	29	221	25	196	-	1단계	2025	장기미집행
65	조치원	소로2-152	8	290	2,583	2,583	-	29	439	132	307	-	1단계	2025	장기미집행
66	조치원	소로2-153	8	240	1,897	1,766	131	29	360	38	322	-	1단계	2025	장기미집행
67	조치원	소로2-161	8	362	2,884	2,884	-	27	490	147	343	-	1단계	2025	장기미집행

연번	지역	시설명	폭원 (m)	연장 (m)	면적			경과 년도	사업비 (백만원)	단계별 집행계획			단계별	실요 시기	비고
					계	집행	미집행			1단계 (2025 ~2027년)	2-1단계 (2028 ~2029년)	2-2단계 (2029년 이후)			
68	조치원	소로2-180	8	51	436	435	1	9	200	-	9	191	2-2단계	2036	미집행
69	조치원	소로2-186	8	54	424	417	7	4	91	-	4	87	2-2단계	2040	미집행
70	조치원	소로2-187	8	135	1,097	583	514	4	339	-	16	323	2-2단계	2040	미집행
71	조치원	소로2-188	8	201	1,611	175	1,436	4	1,346	-	63	1,283	2-2단계	2040	미집행
72	조치원	소로2-189	8	185	1,467	1,379	88	29	299	50	249	-	1단계	2020	장기미집행
73	조치원	소로2-190	8	105	876	619	257	2	431	-	20	411	2-2단계	2042	미집행
74	조치원	소로3-5	6	100	613	502	111	70	168	64	104	-	1단계	2020	장기미집행
75	조치원	소로3-12	6	440	2,431	2,315	116	70	608	195	413	-	1단계	2025	장기미집행
76	조치원	소로3-14	6	113	561	561	-	47	95	29	67	-	1단계	2025	장기미집행
77	조치원	소로3-19	6~10	340	2,855	2,804	51	39	501	16	485	-	1단계	2020	장기미집행
78	조치원	소로3-49	6	56	338	-	338	29	398	279	119	-	1단계	2025	장기미집행
79	조치원	소로3-50	6	115	723	629	94	29	249	127	122	-	1단계	2025	장기미집행
80	조치원	소로3-51	6	65	393	76	317	29	352	246	106	-	1단계	2025	장기미집행
81	조치원	소로3-52	6	89	561	561	-	29	95	29	67	-	1단계	2025	장기미집행
82	조치원	소로3-53	6	109	681	309	372	20	472	330	142	-	1단계	2025	장기미집행
83	조치원	소로3-56	6	115	719	162	557	29	883	618	265	-	1단계	2025	장기미집행
84	조치원	소로3-58	6	110	689	686	3	29	120	3	117	-	1단계	2025	장기미집행
85	조치원	소로3-63	6~8	270	1,727	1,723	4	29	296	3	293	-	1단계	2025	장기미집행
86	조치원	소로3-67	6	345	2,112	2,111	1	29	359	108	251	-	1단계	2025	장기미집행
87	조치원	소로3-71	6	142	876	246	630	20	849	594	255	-	1단계	2025	장기미집행
88	조치원	소로3-75	6	163	996	996	-	29	169	51	118	-	1단계	2025	장기미집행
89	조치원	소로3-84	6	53	324	198	126	29	195	137	59	-	1단계	2025	장기미집행
90	조치원	소로3-88	6	799	4,813	4,812	1	29	818	245	573	-	1단계	2025	장기미집행
91	조치원	소로3-93	6	84	473	473	-	29	82	2	80	-	1단계	2025	장기미집행
92	조치원	소로3-95	6	172	943	943	-	29	160	48	112	-	1단계	2025	장기미집행
93	조치원	소로3-98	6	140	842	387	455	29	562	393	169	-	1단계	2025	장기미집행
94	조치원	소로3-100	6	263	1,670	1,550	120	29	407	124	283	-	1단계	2020	장기미집행
95	조치원	소로3-106	4	881	3,569	3,569	-	29	606	182	424	-	1단계	2025	장기미집행
96	조치원	소로3-108	6	272	1,628	633	995	20	1,114	780	334	-	1단계	2025	장기미집행
97	조치원	소로3-121	4	229	930	811	119	29	328	170	158	-	1단계	2025	장기미집행
98	조치원	소로3-122	4	45	208	207	1	29	35	11	25	-	1단계	2025	장기미집행
99	조치원	소로3-163	6	127	1,005	1,005	-	27	170	51	119	-	1단계	2020	장기미집행
100	조치원	소로3-179	4	95	402	-	402	20	571	400	171	-	1단계	2025	장기미집행
101	조치원	소로3-182	6	467	2,805	353	2,452	20	1,678	1,175	503	-	1단계	2025	장기미집행
102	조치원	소로3-185	6	102	731	538	193	9	343	-	16	327	2-2단계	2036	미집행

연번	지역	시설명	폭원 (m)	연장 (m)	면적			경과 년도	사업비 (백만원)	단계별 집행계획			단계별	실요 시기	비고
					계	집행	미집행			1단계 (2025 ~2027년)	2-1단계 (2028 ~2029년)	2-2단계 (2029년 이후)			
103	조치원	소로3-187	6	247	1,484	1,480	4	9	256	-	12	244	2-2단계	2036	미집행
104	조치원	소로3-188	6	97	611	611	-	9	103	-	5	98	2-2단계	2036	미집행
105	조치원	소로3-189	4	78	496	152	344	9	685	-	32	653	2-2단계	2036	미집행
106	조치원	소로3-196	4	83	346	-	346	9	515	-	24	491	2-2단계	2036	미집행
107	조치원	소로3-208	6	235	1,419	117	1,302	4	618	-	29	589	2-2단계	2040	미집행
108	조치원	소로3-209	6	125	773	39	734	4	1,018	-	47	971	2-2단계	2040	미집행
109	조치원	소로3-210	4	30	120	10	110	3	305	-	14	291	2-2단계	2041	미집행
110	조치원	소로3-211	6	96	576	1	575	3	817	-	38	779	2-2단계	2041	미집행
111	조치원	소로3-215	6	172	1,048	560	488	4	804	-	38	766	2-2단계	2040	미집행
112	조치원	소로3-216	6	152	901	191	710	4	545	-	25	520	2-2단계	2040	미집행
113	조치원	소로3-218	6	218	1,335	-	1,335	4	1,374	-	64	1,310	2-2단계	2040	미집행
114	조치원	소로3-219	6	35	222	-	222	4	652	-	30	622	2-2단계	2040	미집행
115	조치원	소로3-220	4	89	350	-	350	1	128	-	6	122	2-2단계	2043	미집행
116	조치원	주차장-10			4,792	-	4,792	4	3,258	-	152	3,106	2-2단계	2040	미집행
117	조치원	근린공원-22			186,677	186,677	-	70	19,227	5,768	13,459	-	1단계	2025	장기미집행
118	조치원	근린공원-23			53,758	53,220	538	20	5,763	226	5,537	-	1단계	2015	장기미집행
119	조치원	어린이공원-9			2,200	-	2,200	39	2,987	2,091	896	-	1단계	2015	장기미집행
120	조치원	소공원-신안			259	259	-	9	26	-	26	-	2-1단계	2026	미집행
121	조치원	경관녹지-3			411	349	62	9	160	-	7	153	2-2단계	2036	미집행
122	조치원	원충녹지-2			6,405	3,550	2,855	48	1,676	1,173	503	-	1단계	2027	장기미집행
123	조치원	수도공급설비-2			5,763	-	5,763	16	731	270	461	-	2-1단계	2028	장기미집행
124	연기	소로2-1	8	300	2,364	158	2,206	30	2,165	1,516	650	-	1단계	2027	장기미집행
125	연기	소로2-2	8	373	3,073	85	2,988	30	2,661	1,863	798	-	1단계	2027	장기미집행
126	연기	소로2-3	8	158	1,265	395	870	30	676	473	203	-	1단계	2024	장기미집행
127	연기	소로2-5	8	624	5,067	2,595	2,472	30	4,740	3,318	1,422	-	1단계	2027	장기미집행
128	연기	소로2-7	8	222	1,880	324	1,556	30	2,093	1,465	628	-	1단계	2027	장기미집행
129	연기	소로2-8	8	180	1,348	1,087	261	30	666	437	229	-	1단계	2027	장기미집행
130	연기	소로2-9	8	392	3,210	2,780	430	30	1,037	492	545	-	1단계	2020	장기미집행
131	연기	소로2-10	8	108	869	733	136	30	243	96	147	-	1단계	2027	장기미집행
132	연기	소로2-11	8	82	687	21	666	30	624	437	187	-	1단계	2027	장기미집행
133	연기	소로2-12	8	84	664	-	664	30	422	295	127	-	1단계	2027	장기미집행
134	연기	소로2-13	6	58	355	38	317	30	282	197	85	-	1단계	2027	장기미집행
135	연기	소로2-14	8	419	3,219	1,054	2,165	30	2,920	2,044	876	-	1단계	2027	장기미집행
136	연기	소로3-7	6	98	651	-	651	30	414	290	124	-	1단계	2027	장기미집행
137	연기	소로3-10	6	92	543	1	542	30	600	420	180	-	1단계	2027	장기미집행

연번	지역	시설명	폭원 (m)	연장 (m)	면적			경과 년도	사업비 (백만원)	단계별 집행계획			단계별	실요 시기	비고
					계	집행	미집행			1단계 (2025 ~2027년)	2-1단계 (2028 ~2029년)	2-2단계 (2029년 이후)			
138	연기	소로3-12	6	150	921	921	-	30	156	47	109	-	1단계	2024	장기미집행
139	연기	소로3-14	6	70	442	-	442	30	281	197	84	-	1단계	2027	장기미집행
140	연기	소로3-15	6	128	893	209	684	30	1,042	729	313	-	1단계	2027	장기미집행
141	연기	소로3-19	6	127	1,059	706	353	30	695	487	209	-	1단계	2020	장기미집행
142	연기	소로3-21	6	182	1,115	839	276	30	562	373	189	-	1단계	2027	장기미집행
143	연기	소로3-29	6	52	338	111	227	30	341	239	102	-	1단계	2027	장기미집행
144	연기	소로3-36	6	149	777	581	196	30	341	209	132	-	1단계	2027	장기미집행
145	연기	소로3-39	6	112	616	424	192	30	342	238	104	-	1단계	2027	장기미집행
146	연기	소로3-48	4	118	511	177	334	30	414	290	124	-	1단계	2027	장기미집행
147	연기	소로3-49	4~6	378	2,051	1,721	330	30	833	485	348	-	1단계	2020	장기미집행
148	연기	소로3-52	4	92	387	219	168	30	319	223	96	-	1단계	2020	장기미집행
149	연기	소로3-56	4	83	396	226	170	30	558	391	167	-	1단계	2027	장기미집행
150	연기	소로3-58	4	35	246	123	123	9	410	-	19	391	2-2단계	2036	미집행
151	연기	소로3-59	6	80	525	-	525	9	348	-	16	332	2-2단계	2036	미집행
152	연기	주차장-1			644	-	644	9	407	-	19	388	2-2단계	2036	미집행
153	연기	주차장-2			1,004	-	1,004	9	756	-	35	721	2-2단계	2036	미집행
154	연기	어린이공원-1			2,613	-	2,613	9	1,447	1,013	434	-	1단계	2026	미집행
155	연기	소공원-1			1,296	-	1,296	9	415	291	125	-	1단계	2026	미집행
156	부강	대로2-1	30	891	26,566	14,457	12,109	4	9,058	-	423	8,635	2-2단계	2040	미집행
157	부강	중로1-4	20	640	12,846	12,553	293	50	2,286	103	2,183	-	1단계	2020	장기미집행
158	부강	중로1-5	20	212	4,046	3,169	877	15	868	181	687	-	2-1단계	2029	장기미집행
159	부강	중로1-6	20	340	6,677	6,437	240	4	1,155	-	54	1,101	2-2단계	2040	미집행
160	부강	중로2-2	15	440	6,449	5,579	870	48	1,982	886	1,096	-	1단계	2020	장기미집행
161	부강	중로3-2	12	237	3,011	2,822	189	9	724	-	34	690	2-2단계	2036	미집행
162	부강	소로1-2	10	305	2,994	2,676	318	40	508	152	356	-	1단계	2020	장기미집행
163	부강	소로1-3	10	600	6,172	6,172	-	33	1,049	315	734	-	1단계	2025	장기미집행
164	부강	소로2-1	8	303	1,571	1,345	226	38	1,139	872	267	-	1단계	2020	장기미집행
165	부강	소로2-5	8	209	1,803	830	973	50	1,236	865	371	-	1단계	2025	장기미집행
166	부강	소로2-8	8	92	822	473	349	38	504	353	151	-	1단계	2025	장기미집행
167	부강	소로2-9	8	99	823	823	-	38	139	42	97	-	1단계	2025	장기미집행
168	부강	소로2-11	8	340	2,798	2,517	281	50	629	154	475	-	1단계	2024	장기미집행
169	부강	소로2-13	8	468	3,761	2,463	1,298	50	2,152	1,506	646	-	1단계	2025	장기미집행
170	부강	소로2-15	8	117	941	814	127	50	233	74	159	-	1단계	2025	장기미집행
171	부강	소로2-16	8	389	3,171	3,171	-	50	539	162	377	-	1단계	2025	장기미집행
172	부강	소로2-17	8	312	2,658	2,658	-	50	451	135	316	-	1단계	2025	장기미집행

연번	지역	시설명	폭원 (m)	연장 (m)	면적			경과 년도	사업비 (백만원)	단계별 집행계획			단계별	실요 시기	비고
					계	집행	미집행			1단계 (2025 ~2027년)	2-1단계 (2028 ~2029년)	2-2단계 (2029년 이후)			
173	부강	소로2-21	8	379	2,999	2,999	-	50	509	153	356	-	1단계	2024	장기미집행
174	부강	소로2-22	8	121	1,006	1,006	-	50	171	51	120	-	1단계	2025	장기미집행
175	부강	소로2-29	8	422	3,435	3,435	-	33	583	175	408	-	1단계	2025	장기미집행
176	부강	소로3-7	6	130	788	550	238	33	260	127	133	-	1단계	2025	장기미집행
177	부강	소로3-8	6	194	1,269	1,268	1	33	215	65	151	-	1단계	2025	장기미집행
178	부강	소로3-10	6	54	341	234	107	33	125	68	57	-	1단계	2025	장기미집행
179	부강	소로3-13	4	52	209	2	207	9	118	-	6	112	2-2단계	2036	미집행
180	금남	중로1-1	20	70	1,480	1,480	-	51	251	75	176	-	1단계	2025	장기미집행
181	금남	중로3-1	12	422	4,864	4,863	1	51	827	1	826	-	1단계	2020	장기미집행
182	금남	중로3-2	12	272	3,285	3,285	-	51	558	167	391	-	1단계	2025	장기미집행
183	금남	소로1-5	10	265	7,328	1,584	5,744	20	3,133	2,193	940	-	1단계	2024	장기미집행
184	금남	소로2-5	8	64	535	535	-	51	90	27	63	-	1단계	2025	장기미집행
185	금남	소로2-6	8	50	462	462	-	51	78	23	55	-	1단계	2024	장기미집행
186	금남	소로2-11	8	116	964	78	886	51	1,707	1,195	512	-	1단계	2025	장기미집행
187	금남	소로2-12	8	116	954	99	855	51	1,676	1,173	503	-	1단계	2025	장기미집행
188	금남	소로2-18	6~8	225	1,594	1,593	1	51	275	5	270	-	1단계	2025	장기미집행
189	금남	소로2-23	8	130	1,131	1,099	32	29	277	85	192	-	1단계	2025	장기미집행
190	금남	소로2-24	8	58	456	454	2	51	83	6	77	-	1단계	2025	장기미집행
191	금남	소로2-25	8	185	1,487	1,453	34	51	335	83	252	-	1단계	2025	장기미집행
192	금남	소로2-28	8	330	2,644	2,628	16	51	504	55	449	-	1단계	2025	장기미집행
193	금남	소로2-29	8	89	743	743	-	51	126	38	88	-	1단계	2025	장기미집행
194	금남	소로2-30	8	60	466	466	-	51	79	24	55	-	1단계	2025	장기미집행
195	금남	소로2-31	8	172	1,412	1,409	3	51	243	3	240	-	1단계	2025	장기미집행
196	금남	소로2-32	8	148	1,189	1,179	10	51	227	25	202	-	1단계	2024	장기미집행
197	금남	소로2-37	8	116	949	671	278	51	782	621	161	-	1단계	2025	장기미집행
198	금남	소로2-43	8	228	1,866	1,865	1	20	323	6	317	-	2-1단계	2029	장기미집행
199	금남	소로2-44	8	436	4,187	1,351	2,836	20	1,089	350	739	-	2-1단계	2029	장기미집행
200	금남	완충녹지유타			765	765	-	17	65	20	46	-	1단계	2028	장기미집행
201	금남GB	중로2-두1	16	210	1,937	1,444	493	17	451	122	329	-	1단계	2028	장기미집행
202	금남GB	소로1-동1	10	568	5,678	5,606	72	17	1,081	116	965	-	1단계	2028	장기미집행
203	금남GB	소로1-두1	10	530	5,356	1,442	3,914	17	4,318	3,023	1,295	-	1단계	2028	장기미집행
204	금남GB	소로1-발1	10	554	5,557	1,978	3,579	17	5,321	3,725	1,596	-	1단계	2028	장기미집행
205	금남GB	소로1-배1	10	259	2,613	1,024	1,589	17	1,368	958	410	-	1단계	2028	장기미집행
206	금남GB	소로1-신1	10~11	391	4,104	3,615	489	17	1,653	956	697	-	1단계	2028	장기미집행
207	금남GB	소로1-울1	10	260	2,533	742	1,791	17	1,865	1,306	560	-	1단계	2028	장기미집행

연번	지역	시설명	폭원 (m)	연장 (m)	면적			경과 년도	사업비 (백만원)	단계별 집행계획			단계별	실요 시기	비고
					계	집행	미집행			1단계 (2025 ~2027년)	2-1단계 (2028 ~2029년)	2-2단계 (2029년 이후)			
208	금남GB	소로1-원1	10	412	4,205	2,427	1,778	17	2,034	1,424	610	-	1단계	2028	장기미집행
209	금남GB	소로1-원1	10	361	3,628	2,520	1,108	17	1,915	1,299	616	-	1단계	2028	장기미집행
210	금남GB	소로1-원2	10	5	50	43	7	17	22	14	8	-	1단계	2028	장기미집행
211	금남GB	소로1-원3	10	5	50	27	23	17	33	23	10	-	1단계	2028	장기미집행
212	금남GB	소로1-학1	10~11	848	4,705	2,212	2,493	17	3,301	2,311	990	-	1단계	2028	장기미집행
213	금남GB	소로2-남2	8	239	1,990	1,441	549	17	792	454	338	-	1단계	2028	장기미집행
214	금남GB	소로2-발1	8	129	979	362	617	17	1,173	821	352	-	1단계	2028	장기미집행
215	금남GB	소로2-비1	8~10	55	439	204	235	17	187	131	56	-	1단계	2028	장기미집행
216	금남GB	소로2-쇠1	8	302	2,419	2,089	330	17	553	142	411	-	1단계	2028	장기미집행
217	금남GB	소로2-원1	8	4	59	50	9	17	11	1	10	-	1단계	2028	장기미집행
218	금남GB	소로3-남1	6	174	1,157	611	546	17	598	419	179	-	1단계	2028	장기미집행
219	금남GB	소로3-남10	4	37	146	11	135	17	153	107	46	-	1단계	2028	장기미집행
220	금남GB	소로3-남11	4	21	116	-	116	17	115	81	35	-	1단계	2028	장기미집행
221	금남GB	소로3-남12	4	332	1,487	576	911	17	946	662	284	-	1단계	2028	장기미집행
222	금남GB	소로3-남2	4	35	202	195	7	17	36	2	34	-	1단계	2028	장기미집행
223	금남GB	소로3-남3	6	239	1,458	601	857	17	969	678	291	-	1단계	2028	장기미집행
224	금남GB	소로3-남4	4~6	182	850	661	189	17	256	112	144	-	1단계	2028	장기미집행
225	금남GB	소로3-남5	4	75	340	-	340	17	312	218	94	-	1단계	2028	장기미집행
226	금남GB	소로3-남6	4	31	142	45	97	17	64	45	19	-	1단계	2028	장기미집행
227	금남GB	소로3-남7	4	21	90	45	45	17	57	40	17	-	1단계	2028	장기미집행
228	금남GB	소로3-남8	4	21	82	2	80	17	63	44	19	-	1단계	2028	장기미집행
229	금남GB	소로3-남9	4	9	37	1	36	17	39	27	12	-	1단계	2028	장기미집행
230	금남GB	소로3-동1	6	297	1,810	1,255	555	17	1,629	1,322	307	-	1단계	2028	장기미집행
231	금남GB	소로3-동10	4	34	135	91	44	17	98	76	22	-	1단계	2028	장기미집행
232	금남GB	소로3-동11	4	8	124	75	49	17	100	70	30	-	1단계	2028	장기미집행
233	금남GB	소로3-동12	4	30	38	15	23	17	42	29	13	-	1단계	2028	장기미집행
234	금남GB	소로3-동2	4~6	236	1,254	657	597	17	1,142	799	343	-	1단계	2028	장기미집행
235	금남GB	소로3-동3	4~6	267	1,239	792	447	17	1,192	834	358	-	1단계	2028	장기미집행
236	금남GB	소로3-동4	6	298	1,935	728	1,207	17	2,273	1,591	682	-	1단계	2028	장기미집행
237	금남GB	소로3-동5	6	108	660	332	328	17	671	470	201	-	1단계	2028	장기미집행
238	금남GB	소로3-동6	6	194	1,275	542	733	17	1,230	861	369	-	1단계	2028	장기미집행
239	금남GB	소로3-동7	6	141	823	51	772	17	1,016	711	305	-	1단계	2028	장기미집행
240	금남GB	소로3-동8	4	27	111	10	101	17	257	180	77	-	1단계	2028	장기미집행
241	금남GB	소로3-동9	4	34	142	91	51	17	119	83	36	-	1단계	2028	장기미집행
242	금남GB	소로3-두1	6	131	812	262	550	17	753	527	226	-	1단계	2028	장기미집행

연번	지역	시설명	폭원 (m)	연장 (m)	면적			경과 년도	사업비 (백만원)	단계별 집행계획			단계별	실요 시기	비고
					계	집행	미집행			1단계 (2025 ~2027년)	2-1단계 (2028 ~2029년)	2-2단계 (2029년 이후)			
243	금남GB	소로3-두10	4	14	68	40	28	17	42	29	13	-	1단계	2028	장기미집행
244	금남GB	소로3-두12	4	57	237	-	237	17	202	141	61	-	1단계	2028	장기미집행
245	금남GB	소로3-두13	4	24	92	1	91	17	92	64	28	-	1단계	2028	장기미집행
246	금남GB	소로3-두14	4	23	91	-	91	17	73	51	22	-	1단계	2028	장기미집행
247	금남GB	소로3-두15	4	15	71	-	71	17	90	63	27	-	1단계	2028	장기미집행
248	금남GB	소로3-두2	6	46	287	101	186	17	264	185	79	-	1단계	2028	장기미집행
249	금남GB	소로3-두3	6	58	367	174	193	17	263	184	79	-	1단계	2028	장기미집행
250	금남GB	소로3-두4	6	290	1,834	624	1,210	17	1,217	852	365	-	1단계	2028	장기미집행
251	금남GB	소로3-두5	4~6	221	1,153	598	555	17	685	480	206	-	1단계	2028	장기미집행
252	금남GB	소로3-두6	6	206	1,262	219	1,043	17	1,071	750	321	-	1단계	2028	장기미집행
253	금남GB	소로3-두7	6	40	258	122	136	17	157	110	47	-	1단계	2028	장기미집행
254	금남GB	소로3-두8	6	53	386	4	382	17	368	258	110	-	1단계	2028	장기미집행
255	금남GB	소로3-두9	4	57	42	20	22	17	30	21	9	-	1단계	2028	장기미집행
256	금남GB	소로3-발1	6	189	1,127	877	250	17	601	410	191	-	1단계	2028	장기미집행
257	금남GB	소로3-발10	4	31	173	125	48	17	110	81	29	-	1단계	2028	장기미집행
258	금남GB	소로3-발2	4~6	172	926	350	576	17	799	559	240	-	1단계	2028	장기미집행
259	금남GB	소로3-발3	6	160	1,036	66	970	17	1,850	1,295	555	-	1단계	2028	장기미집행
260	금남GB	소로3-발4	6	198	1,235	1,093	142	17	477	268	209	-	1단계	2028	장기미집행
261	금남GB	소로3-발5	6	121	822	301	521	17	1,089	762	327	-	1단계	2028	장기미집행
262	금남GB	소로3-발6	4	34	138	136	2	17	26	3	23	-	1단계	2028	장기미집행
263	금남GB	소로3-발7	4	68	335	147	188	17	292	204	88	-	1단계	2028	장기미집행
264	금남GB	소로3-발8	6	56	367	-	367	17	486	340	146	-	1단계	2028	장기미집행
265	금남GB	소로3-발9	4	9	34	-	34	17	66	46	20	-	1단계	2028	장기미집행
266	금남GB	소로3-비1	6	362	2,256	1,185	1,071	17	1,043	730	313	-	1단계	2028	장기미집행
267	금남GB	소로3-비10	4	9	37	-	37	17	36	25	11	-	1단계	2028	장기미집행
268	금남GB	소로3-비11	4	34	139	-	139	17	52	36	16	-	1단계	2028	장기미집행
269	금남GB	소로3-비12	4	11	45	-	45	17	45	32	14	-	1단계	2028	장기미집행
270	금남GB	소로3-비13	4	10	39	-	39	17	37	26	11	-	1단계	2028	장기미집행
271	금남GB	소로3-비14	4	10	213	8	205	17	224	157	67	-	1단계	2028	장기미집행
272	금남GB	소로3-비2	6	113	693	95	598	17	362	253	109	-	1단계	2028	장기미집행
273	금남GB	소로3-비3	6	88	587	379	208	17	244	171	73	-	1단계	2028	장기미집행
274	금남GB	소로3-비4	6	181	663	235	428	17	520	364	156	-	1단계	2028	장기미집행
275	금남GB	소로3-비5	4~6	181	531	256	275	17	287	201	86	-	1단계	2028	장기미집행
276	금남GB	소로3-비6	4	256	1,582	643	939	17	1,001	701	300	-	1단계	2028	장기미집행
277	금남GB	소로3-비7	4	41	168	80	88	17	76	53	23	-	1단계	2028	장기미집행

연번	지역	시설명	폭원 (m)	연장 (m)	면적			경과 년도	사업비 (백만원)	단계별 집행계획			단계별	실요 시기	비고
					계	집행	미집행			1단계 (2025 ~2027년)	2-1단계 (2028 ~2029년)	2-2단계 (2029년 이후)			
278	금남GB	소로3-비8	4	20	79	27	52	17	41	29	12	-	1단계	2028	장기미집행
279	금남GB	소로3-비9	4	32	128	78	50	17	64	45	19	-	1단계	2028	장기미집행
280	금남GB	소로3-쇠1	6	361	2,350	167	2,183	17	1,187	831	356	-	1단계	2028	장기미집행
281	금남GB	소로3-쇠2	6	155	975	577	398	17	358	251	107	-	1단계	2028	장기미집행
282	금남GB	소로3-쇠3	6	81	517	289	228	17	217	152	65	-	1단계	2028	장기미집행
283	금남GB	소로3-쇠4	4	26	128	-	128	17	41	29	12	-	1단계	2028	장기미집행
284	금남GB	소로3-쇠5	4	16	66	25	41	17	31	22	9	-	1단계	2028	장기미집행
285	금남GB	소로3-쇠6	4	15	60	41	19	17	22	12	10	-	1단계	2028	장기미집행
286	금남GB	소로3-쇠7	4	28	120	-	120	17	69	48	21	-	1단계	2028	장기미집행
287	금남GB	소로3-신1	6	104	679	265	414	17	1,229	860	369	-	1단계	2028	장기미집행
288	금남GB	소로3-신10	4	60	244	138	106	17	195	137	59	-	1단계	2028	장기미집행
289	금남GB	소로3-신11	4	13	54	53	1	17	9	3	6	-	1단계	2028	장기미집행
290	금남GB	소로3-신12	4	37	153	-	153	17	343	240	103	-	1단계	2028	장기미집행
291	금남GB	소로3-신13	4	21	86	-	86	17	198	139	59	-	1단계	2028	장기미집행
292	금남GB	소로3-신14	4	33	128	126	2	17	25	4	21	-	1단계	2028	장기미집행
293	금남GB	소로3-신15	4	38	155	-	155	17	48	34	14	-	1단계	2028	장기미집행
294	금남GB	소로3-신2	6	52	321	11	310	17	746	522	224	-	1단계	2028	장기미집행
295	금남GB	소로3-신3	6	175	1,070	721	349	17	785	604	181	-	1단계	2028	장기미집행
296	금남GB	소로3-신4	6	137	1,362	1,097	265	17	533	302	231	-	1단계	2028	장기미집행
297	금남GB	소로3-신5	6	404	2,551	1,906	645	17	792	359	433	-	1단계	2028	장기미집행
298	금남GB	소로3-신6	4	39	259	200	59	17	150	106	44	-	1단계	2028	장기미집행
299	금남GB	소로3-신7	4	23	96	-	96	17	163	114	49	-	1단계	2028	장기미집행
300	금남GB	소로3-신8	4	20	84	9	75	17	173	121	52	-	1단계	2028	장기미집행
301	금남GB	소로3-신9	4	10	45	36	9	17	30	23	7	-	1단계	2028	장기미집행
302	금남GB	소로3-울1	6	155	935	600	335	17	411	288	123	-	1단계	2028	장기미집행
303	금남GB	소로3-울10	4	20	79	13	66	17	50	35	15	-	1단계	2028	장기미집행
304	금남GB	소로3-울11	4	11	46	23	23	17	24	17	7	-	1단계	2028	장기미집행
305	금남GB	소로3-울12	4	10	40	40	-	17	6	2	4	-	1단계	2028	장기미집행
306	금남GB	소로3-울13	4	4	15	15	-	17	2	1	1	-	1단계	2028	장기미집행
307	금남GB	소로3-울2	4~6	164	1,090	844	246	17	359	174	185	-	1단계	2028	장기미집행
308	금남GB	소로3-울4	4~6	540	2,889	1,183	1,706	17	1,763	1,234	529	-	1단계	2028	장기미집행
309	금남GB	소로3-울5	4	212	855	377	478	17	509	356	153	-	1단계	2028	장기미집행
310	금남GB	소로3-울6	4	10	59	40	19	17	21	11	10	-	1단계	2028	장기미집행
311	금남GB	소로3-울7	4	52	194	171	23	17	45	13	32	-	1단계	2028	장기미집행
312	금남GB	소로3-울9	4	25	101	-	101	17	98	69	29	-	1단계	2028	장기미집행

연번	지역	시설명	폭원 (m)	연장 (m)	면적			경과 년도	사업비 (백만원)	단계별 집행계획			단계별	실요 시기	비고
					계	집행	미집행			1단계 (2025 ~2027년)	2-1단계 (2028 ~2029년)	2-2단계 (2029년 이후)			
313	금남GB	소로3-원1	6	313	1,955	826	1,129	17	1,192	834	358	-	1단계	2028	장기미집행
314	금남GB	소로3-원10	4	19	75	23	52	17	56	39	17	-	1단계	2028	장기미집행
315	금남GB	소로3-원11	4	11	118	55	63	17	64	45	19	-	1단계	2028	장기미집행
316	금남GB	소로3-원12	4	22	90	22	68	17	66	46	20	-	1단계	2028	장기미집행
317	금남GB	소로3-원13	4	23	93	-	93	17	83	58	25	-	1단계	2028	장기미집행
318	금남GB	소로3-원14	4	28	112	-	112	17	101	71	30	-	1단계	2028	장기미집행
319	금남GB	소로3-원15	4	29	115	-	115	17	113	79	34	-	1단계	2028	장기미집행
320	금남GB	소로3-원16	4	16	66	16	50	17	49	34	15	-	1단계	2028	장기미집행
321	금남GB	소로3-원17	4	78	350	87	263	17	266	186	80	-	1단계	2028	장기미집행
322	금남GB	소로3-원2	4	135	539	177	362	17	217	152	65	-	1단계	2028	장기미집행
323	금남GB	소로3-원3	6	101	663	121	542	17	592	414	178	-	1단계	2028	장기미집행
324	금남GB	소로3-원4	6	359	2,217	878	1,339	17	1,250	875	375	-	1단계	2028	장기미집행
325	금남GB	소로3-원5	6	103	704	223	481	17	450	315	135	-	1단계	2028	장기미집행
326	금남GB	소로3-원6	6	137	897	22	875	17	773	541	232	-	1단계	2028	장기미집행
327	금남GB	소로3-원7	4	132	552	491	61	17	141	48	93	-	1단계	2028	장기미집행
328	금남GB	소로3-원8	4	42	166	100	66	17	89	62	27	-	1단계	2028	장기미집행
329	금남GB	소로3-원9	4	10	38	-	38	17	35	25	11	-	1단계	2028	장기미집행
330	금남GB	소로3-원1	4~6	432	2,617	1,317	1,300	17	2,031	1,422	609	-	1단계	2028	장기미집행
331	금남GB	소로3-원10	4	30	123	119	4	17	26	6	20	-	1단계	2028	장기미집행
332	금남GB	소로3-원11	4	19	78	18	60	17	107	75	32	-	1단계	2028	장기미집행
333	금남GB	소로3-원12	4	32	130	77	53	17	104	73	31	-	1단계	2028	장기미집행
334	금남GB	소로3-원13	4	24	108	15	93	17	135	95	41	-	1단계	2028	장기미집행
335	금남GB	소로3-원14	4	7	30	-	30	17	61	43	18	-	1단계	2028	장기미집행
336	금남GB	소로3-원15	4	23	91	-	91	17	136	95	41	-	1단계	2028	장기미집행
337	금남GB	소로3-원16	4	49	107	28	79	17	119	83	36	-	1단계	2028	장기미집행
338	금남GB	소로3-원17	6	5	30	25	5	17	11	6	5	-	1단계	2028	장기미집행
339	금남GB	소로3-원2	6	82	600	137	463	17	668	468	200	-	1단계	2028	장기미집행
340	금남GB	소로3-원3	4	59	245	61	184	17	162	113	49	-	1단계	2028	장기미집행
341	금남GB	소로3-원4	6	189	1,180	176	1,004	17	1,669	1,168	501	-	1단계	2028	장기미집행
342	금남GB	소로3-원5	6	144	915	225	690	17	1,141	799	342	-	1단계	2028	장기미집행
343	금남GB	소로3-원6	4~6	214	1,264	1,048	216	17	471	257	214	-	1단계	2028	장기미집행
344	금남GB	소로3-원7	6	229	1,457	99	1,358	17	1,805	1,264	542	-	1단계	2028	장기미집행
345	금남GB	소로3-원8	6	119	732	49	683	17	874	612	262	-	1단계	2028	장기미집행
346	금남GB	소로3-원9	4	15	61	36	25	17	50	35	15	-	1단계	2028	장기미집행
347	금남GB	소로3-원1	7	214	1,527	1,527	-	17	259	78	181	-	1단계	2028	장기미집행

연번	지역	시설명	폭원 (m)	연장 (m)	면적			경과 년도	사업비 (백만원)	단계별 집행계획			단계별	실요 시기	비고
					계	집행	미집행			1단계 (2025 ~2027년)	2-1단계 (2028 ~2029년)	2-2단계 (2029년 이후)			
348	금남GB	소로3-학10	4	19	78	66	12	17	26	13	13	-	1단계	2028	장기미집행
349	금남GB	소로3-학11	4	15	73	43	30	17	50	35	15	-	1단계	2028	장기미집행
350	금남GB	소로3-학12	4	29	128	-	128	17	170	119	51	-	1단계	2028	장기미집행
351	금남GB	소로3-학13	4	20	91	7	84	17	73	51	22	-	1단계	2028	장기미집행
352	금남GB	소로3-학14	4	13	64	31	33	17	18	13	5	-	1단계	2028	장기미집행
353	금남GB	소로3-학15	4	35	150	-	150	17	84	59	25	-	1단계	2028	장기미집행
354	금남GB	소로3-학16	4	7	44	-	44	17	58	41	17	-	1단계	2028	장기미집행
355	금남GB	소로3-학2	6	261	1,774	665	1,109	17	1,360	952	408	-	1단계	2028	장기미집행
356	금남GB	소로3-학3	4	189	764	344	420	17	386	270	116	-	1단계	2028	장기미집행
357	금남GB	소로3-학4	6	137	885	111	774	17	756	529	227	-	1단계	2028	장기미집행
358	금남GB	소로3-학5	4	34	143	-	143	17	60	42	18	-	1단계	2028	장기미집행
359	금남GB	소로3-학6	4	33	129	-	129	17	78	55	23	-	1단계	2028	장기미집행
360	금남GB	소로3-학7	4	43	176	32	144	17	210	147	63	-	1단계	2028	장기미집행
361	금남GB	소로3-학8	6	284	1,236	357	879	17	1,096	767	329	-	1단계	2028	장기미집행
362	금남GB	소로3-학9	6	29	697	652	45	17	128	10	118	-	1단계	2028	장기미집행
363	금남GB	주차장-학1			376	33	343	17	298	209	89	-	1단계	2028	장기미집행
364	금남GB	주차장-비1			222	12	210	17	202	141	61	-	1단계	2028	장기미집행
365	금남GB	주차장-쇠1			337	66	271	17	172	120	52	-	1단계	2028	장기미집행
366	금남GB	주차장-동1			614	-	614	17	1,550	1,085	465	-	1단계	2028	장기미집행
367	금남GB	주차장-남1			300	2	298	17	232	162	70	-	1단계	2028	장기미집행
368	금남GB	주차장-원1			183	-	183	17	147	103	44	-	1단계	2028	장기미집행
369	금남GB	주차장-윗1			509	-	509	17	615	431	185	-	1단계	2028	장기미집행
370	금남GB	주차장-두1			283	28	255	17	194	136	58	-	1단계	2028	장기미집행
371	금남GB	주차장-발1			225	68	157	17	231	162	69	-	1단계	2028	장기미집행
372	금남GB	주차장-신1			286	101	185	17	369	258	111	-	1단계	2028	장기미집행
373	금남GB	주차장-울1			384	65	319	17	256	179	77	-	1단계	2028	장기미집행
374	금남GB	주차장-학2			644	-	644	17	579	405	174	-	1단계	2028	장기미집행
375	금남GB	주차장-비2			191	36	155	17	149	104	45	-	1단계	2028	장기미집행
376	금남GB	주차장-동2			399	222	177	17	523	366	157	-	1단계	2028	장기미집행
377	금남GB	주차장-원2			214	38	176	17	172	120	52	-	1단계	2028	장기미집행
378	금남GB	주차장-두2			183	180	3	17	34	3	31	-	1단계	2028	장기미집행
379	금남GB	주차장-발2			218	98	120	17	197	138	59	-	1단계	2028	장기미집행
380	금남GB	주차장-신2			340	91	249	15	696	600	96	-	2-1단계	2029	장기미집행
381	금남GB	소공원-1			515	139	376	17	53	37	16	-	1단계	2018	장기미집행
382	금남GB	소공원-3			952	942	10	17	104	6	98	-	1단계	2018	장기미집행

연번	지역	시설명	폭원 (m)	연장 (m)	면적			경과 년도	사업비 (백만원)	단계별 집행계획			단계별	실요 시기	비고
					계	집행	미집행			1단계 (2025 ~2027년)	2-1단계 (2028 ~2029년)	2-2단계 (2029년 이후)			
383	금남GB	어린이공원-발림이			1,421	1,421	-	17	146	44	102	-	1단계	2018	장기미집행
384	금남GB	소공원-2			237	218	19	15	34	10	24	-	1단계	2019	장기미집행
385	금남GB	소공원-동창			332	332	-	17	34	10	24	-	1단계	2018	장기미집행
386	금남GB	소공원-발림이			1,107	1,107	-	17	114	34	80	-	1단계	2018	장기미집행
387	금남GB	경관녹지-1			316	310	6	17	30	3	27	-	1단계	2028	장기미집행
388	금남GB	완충녹지-1			327	327	-	17	28	8	20	-	1단계	2028	장기미집행
389	금남GB	완충녹지-2			985	985	-	17	84	25	59	-	1단계	2028	장기미집행
390	금남GB	경관녹지-1			314	305	9	17	30	3	27	-	1단계	2028	장기미집행
391	금남GB	공공공지-1			50	44	6	17	8	4	4	-	1단계	2028	장기미집행
392	금남GB	공공공지-1			472	467	5	17	38	1	37	-	1단계	2028	장기미집행
393	금남GB	공공공지-3			173	164	9	17	19	6	13	-	1단계	2028	장기미집행
394	금남GB	공공공지-4			46	46	-	17	3	1	2	-	1단계	2028	장기미집행
395	금남GB	문화시설-1			242	-	242	17	276	193	83	-	1단계	2028	장기미집행
396	금남GB	문화시설-1			421	4	417	17	401	281	120	-	1단계	2028	장기미집행
397	연서	소로1-1	20	196	4,336	4,000	336	31	1,418	681	737	-	1단계	2027	장기미집행
398	연서	소로1-1	10	920	8,835	8,100	735	31	2,183	682	1,501	-	1단계	2022	장기미집행
399	연서	소로1-2	10~20	374	3,989	3,307	682	31	866	188	678	-	1단계	2022	장기미집행
400	연서	소로1-3	10	44	448	80	368	31	326	228	98	-	1단계	2027	장기미집행
401	연서	소로2-2	8	79	624	-	624	31	351	246	105	-	1단계	2027	장기미집행
402	연서	소로2-4	8	160	1,428	279	1,149	31	1,090	763	327	-	1단계	2027	장기미집행
403	연서	소로2-7	8	289	2,396	96	2,300	31	2,300	1,610	690	-	1단계	2027	장기미집행
404	연서	소로2-10	6	97	757	159	598	31	621	435	186	-	1단계	2027	장기미집행
405	연서	소로2-11	8	112	824	17	807	31	985	690	296	-	1단계	2027	장기미집행
406	연서	소로2-12	8	82	743	354	389	31	461	323	138	-	1단계	2027	장기미집행
407	연서	소로2-13	8	38	327	53	274	31	342	239	103	-	1단계	2027	장기미집행
408	연서	소로2-17	8	46	389	389	-	9	66	-	3	63	2-2단계	2036	미집행
409	연서	소로2-18	8	58	459	-	459	9	386	-	18	368	2-2단계	2036	미집행
410	연서	소로2-20	8	79	626	200	426	4	540	-	25	515	2-2단계	2040	미집행
411	연서	소로3-4	6	58	434	434	-	31	73	22	51	-	1단계	2027	장기미집행
412	연서	소로3-5	6	86	624	624	-	31	106	32	74	-	1단계	2027	장기미집행
413	연서	소로3-7	6	50	307	39	268	31	356	249	107	-	1단계	2027	장기미집행
414	연서	소로3-10	6	81	464	182	282	31	389	272	117	-	1단계	2027	장기미집행
415	연서	소로3-12	6	341	2,047	1,346	701	31	1,095	767	329	-	1단계	2027	장기미집행
416	연서	소로3-14	6	66	443	336	107	31	182	107	75	-	1단계	2027	장기미집행
417	연서	소로3-16	6	120	724	-	724	9	410	-	19	391	2-2단계	2036	미집행

연번	지역	시설명	폭원 (m)	연장 (m)	면적			경과 년도	사업비 (백만원)	단계별 집행계획			단계별	실요 시기	비고
					계	집행	미집행			1단계 (2025 ~2027년)	2-1단계 (2028 ~2029년)	2-2단계 (2029년 이후)			
418	연서	소로3-17	6~10	156	969	405	564	31	518	363	155	-	1단계	2027	장기미집행
419	연서	소로3-18	6	62	395	-	395	7	360	-	17	343	2-2단계	2037	미집행
420	연서	소로3-20	6	86	545	-	545	4	775	-	36	739	2-2단계	2040	미집행
421	연서	중로3-2	12	20	257	251	6	31	62	19	43	-	1단계	2027	장기미집행
422	연서	소로2-19	8	90	694	694	-	7	117	-	5	112	2-2단계	2037	미집행
423	연서	소로3-19	6	180	1,083	1,083	-	31	184	55	129	-	1단계	2027	장기미집행
424	연서	주차장-1			222	13	209	9	239	-	11	228	2-2단계	2036	미집행
425	연서	주차장-2			783	39	744	9	848	-	40	808	2-2단계	2036	미집행
426	연서	주차장-3			816	188	628	9	908	-	42	866	2-2단계	2036	미집행
427	연서	주차장-4			1,004	-	1,004	9	1,136	-	53	1,083	2-2단계	2036	미집행
428	연서	어린이공원-1			3,921	-	3,921	9	1,476	1,033	443	-	1단계	2026	미집행
429	연서	어린이공원-2			4,841	-	4,841	9	3,074	2,152	922	-	1단계	2026	미집행
430	연서	원충녹지-1			9,785	6,458	3,327	9	2,646	-	123	2,523	2-2단계	2036	미집행
431	전의	중로1-1	20	1,278	25,943	24,417	1,526	27	5,036	626	4,410	-	1단계	2020	장기미집행
432	전의	소로2-1	8	57	482	481	1	48	81	24	57	-	1단계	2025	장기미집행
433	전의	소로2-3	8	290	2,307	2,300	7	48	394	2	392	-	1단계	2025	장기미집행
434	전의	소로3-10	6	211	1,267	875	392	48	643	428	215	-	1단계	2025	장기미집행
435	전의	소로3-11	6	252	1,477	1,407	70	48	309	58	251	-	1단계	2022	장기미집행
436	전의	소로3-16	6	163	1,031	1,031	-	27	175	53	123	-	1단계	2025	장기미집행
437	전의	소로3-20	6	57	374	374	-	48	63	19	44	-	1단계	2025	장기미집행
438	전의	소로3-21	4	188	781	66	715	9	362	-	17	345	2-2단계	2036	미집행
439	전의	소로3-22	4	891	397	155	242	9	165	-	8	157	2-2단계	2036	미집행
440	전의	소로3-23	4	43	134	-	134	9	105	-	5	100	2-2단계	2036	미집행
441	전의	소로3-24	4	20	63	2	61	9	39	-	2	37	2-2단계	2036	미집행
442	전의	소로2-2	8	60	482	480	2	48	81	24	57	-	1단계	2025	장기미집행
443	전의	소로2-11	8	400	3,281	3,273	8	27	558	1	557	-	1단계	2025	장기미집행
444	전의	소로3-3	6	67	430	430	-	48	73	22	51	-	1단계	2025	장기미집행
445	전의	소로3-25	6	102	986	986	-	48	167	50	117	-	1단계	2025	장기미집행
446	전의	소로3-28	6	239	1,439	1,439	-	48	244	73	171	-	1단계	2025	장기미집행
447	전의	역사공원 -전의조수			11,275	-	11,275	5	2,480	-	116	2,364	2-2단계	2040	미집행
448	전의	근린공원-1			19,842	-	19,842	50	3,986	2,790	1,196	-	1단계	2026	장기미집행
449	전동	소로2-노장5	8	346	2,823	1,944	879	28	1,111	632	479	-	1단계	2027	장기미집행
450	전동	소로2-노장6	8	58	506	44	462	28	349	244	105	-	1단계	2027	장기미집행
451	전동	소로2-노장7	8	47	406	-	406	28	268	188	80	-	1단계	2027	장기미집행
452	전동	소로2-노장8	6	100	790	2	788	28	406	284	122	-	1단계	2020	장기미집행

연번	지역	시설명	폭원 (m)	연장 (m)	면적			경과 년도	사업비 (백만원)	단계별 집행계획			단계별	실요 시기	비고
					계	집행	미집행			1단계 (2025 ~2027년)	2-1단계 (2028 ~2029년)	2-2단계 (2029년 이후)			
453	전통	소로3-노장3	6	88	598	21	577	28	417	292	125	-	1단계	2027	장기미집행
454	전통	소로3-노장4	6	231	1,432	8	1,424	28	842	589	253	-	1단계	2027	장기미집행
455	전통	주차장-1			1,004	-	1,004	9	713	-	33	680	2-2단계	2036	미집행
456	전통	소공원-1			4,231	-	4,231	9	1,587	1,111	476	-	1단계	2026	미집행
457	전통	소공원-2			5,616	-	5,616	9	1,301	911	390	-	1단계	2026	미집행
458	소정	소로2-2	8	235	1,909	800	1,109	21	990	320	670	-	2-1단계	2028	장기미집행
459	소정	소로2-3	8	80	624	15	609	21	320	214	106	-	2-1단계	2028	장기미집행
460	소정	소로2-8	8	77	668	3	665	21	599	486	113	-	2-1단계	2028	장기미집행
461	소정	소로2-10	8	133	1,093	4	1,089	9	793	-	37	756	2-2단계	2036	미집행
462	소정	소로3-1	6	176	1,067	378	689	21	504	323	181	-	2-1단계	2028	장기미집행
463	소정	소로3-2	6	128	838	659	179	21	225	83	142	-	1단계	2023	장기미집행
464	소정	소로3-3	6	166	1,061	333	728	21	605	210	395	-	2-1단계	2028	장기미집행
465	소정	소로3-4	6	52	332	-	332	21	266	210	56	-	2-1단계	2028	장기미집행
466	소정	소로3-6	5	76	351	25	326	9	177	-	8	169	2-2단계	2036	미집행
467	소정	주차장-1			1,004	-	1,004	9	1,497	-	70	1,427	2-2단계	2036	미집행
468	소정	완충녹지-2			4,330	1,905	2,425	9	2,373	-	111	2,262	2-2단계	2036	미집행
469	연동	중로1-6	20	1,560	31,031	21,911	9,120	15	7,911	1,500	6,411	-	2-1단계	2029	장기미집행
470	연동	중로2-연동1	15	6,799	17,378	15,504	1,874	9	5,338	-	249	5,089	2-2단계	2036	미집행
471	연동	소로1-연동1	10	83	1,021	758	263	9	330	-	15	315	2-2단계	2036	미집행
472	연동	소로2-연동2	8	251	2,050	51	1,999	9	1,007	-	47	960	2-2단계	2036	미집행
473	연동	소로2-연동3	8	58	510	74	436	9	375	-	17	358	2-2단계	2036	미집행
474	연동	소로2-연동4	8	98	871	-	871	9	635	-	30	605	2-2단계	2036	미집행
475	연동	소로2-연동5	8	215	1,767	1,383	384	9	741	-	35	706	2-2단계	2036	미집행
476	연동	소로3-연동5	6	283	1,739	972	767	9	676	-	32	644	2-2단계	2036	미집행
477	연동	소로3-연동6	4	39	180	-	180	9	118	-	6	112	2-2단계	2036	미집행
478	연동	소로3-연동7	6	395	2,404	1,131	1,273	9	842	-	39	803	2-2단계	2036	미집행
479	연동	소로3-연동8	6	292	1,744	421	1,323	9	791	-	37	754	2-2단계	2036	미집행
480	연동	소로3-연동9	6	175	1,093	438	655	9	350	-	16	334	2-2단계	2036	미집행
481	연동	소로3-연동10	6	113	738	4	734	9	459	-	21	438	2-2단계	2036	미집행
482	연동	소로3-연동11	6	225	1,364	908	456	9	358	-	17	341	2-2단계	2036	미집행
483	연동	소로3-연동12	6	580	3,390	594	2,796	9	2,137	-	100	2,037	2-2단계	2036	미집행
484	연동	소로3-연동13	6	145	625	155	470	9	284	-	13	271	2-2단계	2036	미집행
485	연동	소로3-연동14	6	62	379	17	362	9	166	-	8	158	2-2단계	2036	미집행
486	연동	소로3-연동15	6	77	453	-	453	9	569	-	27	542	2-2단계	2036	미집행
487	연동	소로3-연동16	6	153	987	347	640	9	431	-	20	411	2-2단계	2036	미집행

연번	지역	시설명	폭원 (m)	연장 (m)	면적			경과 년도	사업비 (백만원)	단계별 집행계획			단계별	실요 시기	비고
					계	집행	미집행			1단계 (2025 ~2027년)	2-1단계 (2028 ~2029년)	2-2단계 (2029년 이후)			
488	연동	소로3-연동17	4	317	697	86	611	9	506	-	24	482	2-2단계	2036	미집행
489	연동	소로3-연동18	6	118	766	-	766	9	796	-	37	759	2-2단계	2036	미집행
490	연동	소로3-연동19	4	26	123	-	123	9	153	-	7	146	2-2단계	2036	미집행
491	연동	소로3-연동20	6	102	671	-	671	9	1,301	-	61	1,240	2-2단계	2036	미집행
492	연동	소로3-연동21	6	105	723	-	723	9	661	-	31	630	2-2단계	2036	미집행
493	연동	소로3-연동22	6	322	2,114	1,098	1,016	9	761	-	36	725	2-2단계	2036	미집행
494	연동	소로3-연동23	4	82	337	-	337	9	373	-	17	356	2-2단계	2036	미집행
495	연동	소로3-연동24	6	142	891	-	891	9	428	-	20	408	2-2단계	2036	미집행
496	연동	소로3-연동25	6	149	948	4	944	9	595	-	28	567	2-2단계	2036	미집행
497	연동	소로3-연동26	6	85	538	11	527	9	509	-	24	485	2-2단계	2036	미집행
498	연동	주차장-1			644	-	644	9	576	-	27	549	2-2단계	2036	미집행
499	연동	주차장-2			987	-	987	9	613	-	29	584	2-2단계	2036	미집행
500	연동	주차장-3			183	-	183	9	165	-	8	157	2-2단계	2036	미집행
501	연동	어린이공원-1			5,735	-	5,735	9	2,091	1,464	627	-	1단계	2026	미집행
502	연동	어린이공원-2			3,245	-	3,245	9	1,167	817	350	-	1단계	2026	미집행
503	연동	소공원-3			740	-	740	9	243	170	73	-	1단계	2026	미집행
504	연동	소공원-4			788	-	788	9	289	202	87	-	1단계	2026	미집행
505	장군	소로1-장군1	10	910	9,079	1,159	7,920	9	10,444	-	487	9,957	2-2단계	2036	미집행
506	장군	소로3-장군1	4	65	271	6	265	9	590	-	28	562	2-2단계	2036	미집행
507	장군	소로3-장군2	5	58	320	73	247	9	760	-	35	725	2-2단계	2036	미집행
508	장군	소로3-장군3	6	89	557	198	359	9	1,055	-	49	1,006	2-2단계	2036	미집행
509	장군	소로3-장군4	6	60	413	377	36	9	162	-	8	154	2-2단계	2036	미집행
510	장군	소로3-장군5	6~8	103	733	516	217	9	977	-	46	931	2-2단계	2036	미집행
511	장군	소로3-장군6	6	240	1,439	795	644	9	1,527	-	71	1,456	2-2단계	2036	미집행
512	장군	소로3-장군7	5	114	618	7	611	9	554	-	26	528	2-2단계	2036	미집행
513	장군	소로3-장군8	6	100	749	250	499	9	971	-	45	926	2-2단계	2036	미집행
514	장군	소로3-장군9	6	312	1,964	432	1,532	9	2,610	-	122	2,488	2-2단계	2036	미집행
515	장군	소로3-장군10	6	101	676	281	395	9	858	-	40	818	2-2단계	2036	미집행
516	장군	소로3-장군12	6	200	1,263	571	692	9	1,443	-	67	1,376	2-2단계	2036	미집행
517	장군	소로3-장군13	6	80	507	293	214	9	540	-	25	515	2-2단계	2036	미집행
518	장군	소로3-장군14	6	73	492	23	469	9	473	-	22	451	2-2단계	2036	미집행
519	장군	소로3-장군15	4	27	141	20	121	9	233	-	11	222	2-2단계	2036	미집행
520	장군	소로3-장군16	6	250	1,709	190	1,519	9	1,739	-	81	1,658	2-2단계	2036	미집행
521	장군	소로3-장군17	6	75	553	140	413	9	753	-	35	718	2-2단계	2036	미집행
522	장군	소로3-장군18	4	126	545	40	505	9	726	-	34	692	2-2단계	2036	미집행

연번	지역	시설명	폭원 (m)	연장 (m)	면적			경과 년도	사업비 (백만원)	단계별 집행계획			단계별	실요 시기	비고
					계	집행	미집행			1단계 (2025 ~2027년)	2-1단계 (2028 ~2029년)	2-2단계 (2029년 이후)			
523	장군	소로3-장군19	6	111	671	485	186	9	342	-	16	326	2-2단계	2036	미집행
524	장군	소로3-장군20	4	90	411	62	349	9	580	-	27	553	2-2단계	2036	미집행
525	장군	소로3-장군21	6	138	863	-	863	9	1,522	-	71	1,451	2-2단계	2036	미집행
526	장군	소로3-장군22	4	114	468	165	303	9	570	-	27	543	2-2단계	2036	미집행
527	장군	소로3-장군23	4	48	205	77	128	9	244	-	11	233	2-2단계	2036	미집행
528	장군	소로3-장군24	6	90	574	237	337	9	1,582	-	74	1,508	2-2단계	2036	미집행
529	장군	소로3-장군25	6	58	399	-	399	9	360	-	17	343	2-2단계	2036	미집행
530	장군	소로3-장군26	4	84	396	-	396	9	357	-	17	340	2-2단계	2036	미집행
531	장군	소로3-장군27	4	200	847	-	847	9	886	-	41	845	2-2단계	2036	미집행
532	장군	소로3-장군28	4	47	215	25	190	9	683	-	32	651	2-2단계	2036	미집행
533	장군	소로3-장군29	4	46	192	148	44	9	62	-	3	59	2-2단계	2036	미집행
534	장군	주차장-1			214	39	175	9	126	-	6	120	2-2단계	2036	미집행
535	장군	주차장-2			183	-	183	9	276	-	13	263	2-2단계	2036	미집행
536	장군	주차장-3			214	39	175	9	36	-	2	34	2-2단계	2036	미집행
537	장군	주차장-4			183	-	183	9	605	-	28	577	2-2단계	2036	미집행
538	장군	주차장-5			183	-	183	9	232	-	11	221	2-2단계	2036	미집행
539	장군	역사공원 -김종서장군			84,477	84,477	-	7	8,701	-	406	8,295	2-2단계	2037	미집행
540	장군	어린이공원-1			5,890	-	5,890	9	3,002	2,101	901	-	1단계	2026	미집행
541	장군	소공원-2			999	-	999	9	561	393	168	-	1단계	2026	미집행
542	도시지역 외	소로3-3	6	95	450	-	450	1	462	-	22	440	2-2단계	2043	